



N° PAP-02711-2022

Si attesta che il presente atto è stato affisso all'Albo Pretorio on-line dal 27/10/2022 al 11/11/2022

L'incaricato della pubblicazione
NICOLA CARMINE PANTALEO

PROVINCIA DI POTENZA

AREA: SETTORE 6 VIABILITA' E TRASPORTI

DETERMINAZIONE DSG N° 02250/2022 del 26/10/2022

N° DetSet 00772/2022 del 25/10/2022

Dirigente / P.O. Delegata: ANTONIO MANCUSI

Responsabile Procedimento / P.O.: LEONARDO COLANGELO

OGGETTO: "Delibere CIPE 10 agosto 2016 n. 25, del 01 Dicembre 2016 n. 54, del 22 dicembre 2017 n. 98, del 28 febbraio 2018 n. 12 e del 28 febbraio 2019 n. 26 - Asse Tematico A - "Interventi Stradali" con risorse FSC 2014/2020 – D.G.R. n. 70 del 30/01.2020 - Progettazione esecutiva e realizzazione degli interventi di manutenzione straordinaria sulle strade comunali e provinciali poste in adiacenza e/o in interconnessione con l'autostrada del mediterraneo (ex Salerno - Reggio C.) Area Pollino - Lotto C. - S.P. N. 4 "Del Pollino" dal Km 0+000 al Km 9+500 - CUP H17H20000430001 - Approvazione progetto esecutivo – preaccertamento e prenotazione di spesa – Dichiarazione Pubblica Utilità - Determina a contrarre.

ATTESTAZIONE DI CONFORMITA'

Il Sottoscritto
in qualità di

attesta che la presente copia cartacea della Determinazione Dirigenziale n° DSG 02250/2022, composta da n° fogli, è conforme al documento informatico originale firmato digitalmente ai sensi del D.Lgs N° 82/2005.

PROVINCIA DI POTENZA, li

Firma e Timbro dell'Ufficio

N.B. Da compilare a cura del Soggetto Autorizzato.

IL DIRIGENTE

VISTI:

- l'art. 107 del D. Lgs. 267/2000 che attribuisce i poteri di gestione ai dirigenti;
- il decreto presidenziale n. 39 del 7/07/2020 con il quale è stata assegnata la responsabilità dell'Ufficio "Viabilità e Trasporti";
- la Delibera di Consiglio n° 18 del 08/08/2022, con la quale è stato approvato il Bilancio di Previsione Triennale 2022/2024;
- il Decreto del Presidente n. 107 del 08/09/2022, con cui è stato approvato il Piano esecutivo di Gestione (PEG) per il triennio 2022/2024;

PREMESSO CHE:

- Il CIPE con proprie deliberazioni:
 - del 1° dicembre 2016 n. 54 approvava il Piano Operativo Infrastrutture FSC 2014-2020 adottato, ai sensi della legge n.190/2014, dalla Cabina di Regia istituita con DPCM del 25 febbraio 2016, su proposta del Ministero delle Infrastrutture e dei Trasporti;
 - del 10 agosto 2016 n. 25 ripartiva ai sensi dell'art. 1, comma 703, lettere B) e C) della legge n. 190/2014;
 - del 22 dicembre 2017, n. 98, approvava l'Addendum al Piano Operativo Infrastrutture FSC 2014-2020, di cui alla deliberazione CIPE n. 54/2016 citata;
 - del 28 febbraio 2018, n. 12, approvava il secondo Addendum al Piano Operativo Infrastrutture FSC 2014-2020, di cui alla deliberazione CIPE n. 54/2016 citata;
 - del 28 febbraio 2018 n. 26 ridefiniva il quadro finanziario e programmatico complessivo;
- la Regione Basilicata con propria D.G.R. n. 70 del 30/01/2020 ha approvato lo schema di convenzione di cui alle Delibere CIPE 10 agosto 2016 n. 25 e 01 dicembre 2016 n. 54 – Asse Tematico A "Interventi Stradali" con risorse FSC 2014/2020;
- con decreto Ministeriale n. 30 del 12/02/2020 è stata approvata la Convenzione de qua e registrata alla Corte dei Conti il 05/03/2020 n.645;
- l'art. 16 della Convenzione succitata, in cui la Regione si impegna a regolare i rapporti con i Soggetti Attuatori (Provincia di Potenza, Comune di Castelluccio Inferiore, Comune di Rotonda) tramite specifici atti negoziali e/o provvedimenti amministrativi, volti a garantire il rispetto dei tempi, delle modalità e degli obblighi relativi all'attuazione degli interventi in argomento e di seguito specificati:

ASSE TEMATICO	LINEA D'AZIONE	INTERVENTI	N.	DESCRIZIONE INTERVENTI	SOGGETTO ATTUATORE	IMPORTO TOTALE €.
A - interventi stradali	Interventi di adeguamento e razionalizzazione della rete	Progettazione esecutiva e realizzazione degli interventi di manutenzione straordinaria sulle strade provinciali e comunali poste in adiacenza e/o in interconnessione con l'Autostrada del Mediterraneo (ex Salerno - Reggio Calabria) -Protocollo di Intesa Area Pollino	1_1	A. S.P. ex ss 19 "delle Calabrie" dal km 140+000 al km 151+200	Provincia di Potenza	6.200.000,00
			1_2	B. Strada comunale "Galdo - Pollino" strada compresa tra il km. 151+200 ed il km. 153+950 della S.P. ex SS 19	Comune di Castelluccio Inferiore (Pz)	1.322.134,23
			1_3	C. S.P. n. 4 "del Pollino" dal km 0+000 al km 9+500	Provincia di Potenza	4.300.000,00
			1_4	D. S.P. n. 28 "Calabra", dal km 0+000 al km 6+200	Provincia di Potenza	2.147.270,92
			1_5	E. S.P. n. 34 "Pedali - Viggianello" dal km 0+000 al km 8+400	Provincia di Potenza	1.100.000,00
			1_6	F. Strada Comunale "via Frecce tricolori" dal km 0+000 al km 0+800	Comune di Rotonda (Pz)	1.930.594,85
Totale						17.000.000,00

- La Regione Basilicata con DD n. 24AC.2020/D.00121 del 27/4/2020, Approvava il Disciplinare delle Procedure di Finanziamento di che trattasi e lo trasmetteva alla Provincia di Potenza;
- Tra gli interventi finanziati vi è l'intervento di "Delibere CIPE 10 agosto 2016 n. 25, del 01 Dicembre 2016 n. 54, del 22 dicembre 2017 n. 98, del 28 febbraio 2018 n. 12 e del 28 febbraio 2019 n. 26 - Asse Tematico A - "Interventi Stradali" con risorse FSC 2014/2020 – D.G.R. n. 70 del 30/01.2020 - Progettazione esecutiva e realizzazione degli interventi di DSG N° 02250/2022 del 26/10/2022

manutenzione straordinaria sulle strade comunali e provinciali poste in adiacenza e/o in interconnessione con l'autostrada del mediterraneo (ex Salerno - Reggio C.) Area Pollino - Lotto C. - S.P. N. 4 "Del Pollino" dal Km 0+000 al Km 9+500 - CUP H17H20000430001", la specifica previsione economica individuata per la realizzazione del progetto sulla ex SS citata è pari ad €. 4.300.000,00;

- detto intervento è stato inserito nel programma triennale delle Opere Pubbliche 2022/2024 della Provincia,

VISTO il progetto esecutivo dei lavori in epigrafe dell'importo complessivo di €. 4.300.000,00 di cui €.3.035.588,13 per lavori compreso €.81.101,07 per oneri per la sicurezza ed €.1.264.411,87 per somme a disposizione dell'Amm.ne, ripartiti come da seguente quadro economico:

Quadro Economico		Importi €.
A - LAVORI (nota 1)		
1	Lavori a misura	€.2.954.487,06
2	Lavori a corpo	€. -
3	Lavori in economia	€. -
IMPORTO DEI LAVORI A BASE DI GARA (1+2+3)		€.2.954.487,06
4	Oneri della sicurezza, non soggetti a ribasso d'asta	€.79.177,69
5	Oneri della sicurezza COVID-19, non soggetti a ribasso d'asta	€.1.923,38
TOTALE ONERI SICUREZZA (4+5)		€.81.101,07
Totale lavori da appaltare (1+2+3+4)		€.3.035.588,13
B - SOMME A DISPOSIZIONE DELLA STAZIONE APPALTANTE PER:		
1	Lavori in economia, previsti in progetto ed esclusi dall'appalto, ivi inclusi i rimborsi previa fattura (nota 2)	€. -
2	Allacciamenti ai pubblici servizi	€. -
3	Imprevisti	€.68.503,15
4	Acquisizione e/o espropriazione di aree o immobili e pertinenti indennizzi (nota 3)	€.45.000,00
5	Adeguamento di cui all'articolo 106, comma 1 lett. a del codice (revisione dei prezzi)	€. 212.491,17
6	Spese per pubblicità e, ove previsto, per opere artistiche, incluse quelle per la realizzazione ed installazione di cartelloni e targhe relative al Po Fesr 2014-2020 (nota 4)	€.3.000,00
7	Spese di cui agli articoli 24, comma 4 del codice (nota 5)	€.1.000,00
8	Spese connesse all'attuazione e gestione dell'appalto, di cui: (note 6 e 7)	
	a) Rilievi, accertamenti e indagini, comprese le eventuali prove di laboratorio per materiali (spese per accertamenti di laboratorio), di cui all'articolo 16, comma 1, lettera b), punto 11 del DPR n. 207/2010	€.51.000,00
	b) Spese tecniche relative alla progettazione, alle necessarie attività preliminari, al coordinamento della sicurezza in fase di progettazione, alle conferenze di servizi, alla direzione lavori e al coordinamento della sicurezza in fase di esecuzione, all'assistenza giornaliera e contabilità, liquidazione e assistenza ai collaudi	€.76.000,00

	c) Importo relativo all'incentivo di cui all'articolo 113 del codice nella misura corrispondente alle prestazioni che dovranno essere svolte dal personale dipendente	€.48.569,41
	d) Spese per attività tecnico amministrative connesse alla progettazione, di supporto al responsabile del procedimento, e di verifica e validazione	€. -
	e) Eventuali spese per commissioni giudicatrici	€. -
	f) Spese per collaudi (collaudo tecnico amministrativo, collaudo statico ed altri eventuali collaudi specialistici)	€. -
	g) I.V.A. sulle spese connesse all'attuazione e gestione dell'appalto	€.27.940,00
	Totale "Spese connesse all'attuazione e gestione dell'appalto" (a+b+c+d+e+f+g)	€.203.509,41
9	I.V.A. sui lavori	€. 667.829,39
10	I.V.A. sulle altre voci delle somme a disposizione della stazione appaltante	€.62.478,75
11	Eventuali altre imposte e contributi dovuti per legge (nota 8)	€.600,00
	Totale "Somme a disposizione" (somma da 1 a 11)	€.1.264.411,87
C - BENI/FORNITURE FUNZIONALI ALLA REALIZZAZIONE DELL'OPERA		
1	Forniture	€. -
2	Servizi	€. -
3	I.V.A. su forniture e/o servizi	€. -
	Totale "Somme a disposizione" (somma da 1 a 3)	€. -
	COSTO COMPLESSIVO PROGETTO (A + B + C)	€.4.300.000,00

e composto dai seguenti elaborati:

Disponibilità sito di conferimento terreni

01 ELABORATI GRAFICI - RELAZIONE E Q.E. -CAPITOLATO E COMPUTI

000_Disponibilità sito abbancamento Chiarelli.pdf

00 Elenco Elaborati

A.00.1 Relazione Generale

A.00.2 Relazione Tecnica Barriere

A.01 Quadro Economico

A.02 Computo Metrico Estimativo

A.02.01 Computo Acciaio

A.03 Elenco Prezzi Unitari

A.04 Cronoprogramma

A.05 Piano di Sicurezza E Coordinamento

A.05.01 Analisi dei Rischi

- A.05.02 Valutazione del Rischio Bellico Residuale
- A.05.03 Layout Zone di Lavorazione
- A.05.04 Layout Interferenze Con Elettrodotta
- A.06 Stima Dei Costi della Sicurezza
- A.06.01 Elenco Prezzi Costi Della Sicurezza
- A.07 Piano Di Manutenzione dell'Opera
- A.08 Quadro D'Incidenza Percentuale Della Manodopera
- A.09 Schema di Contratto
- A.10 Capitolato Speciale di Appalto
- A.12.01 Piano Particolare d'esproprio descrittivo
- A.12.02 Piano Particolare d'esproprio - Relazione Di Stima
- A.12.03.1a Tratto B-C - Piano Particolare d'esproprio - Grafico (Su Catastale)
- A.12.03.1b Tratto B-C - Piano Particolare d'esproprio - Grafico (Su Ctr)
- A.12.03.1c Tratto B-C - Piano Particolare d'esproprio - Grafico (Su Ortofoto)
- A.12.03.2a Tratto D-E - Piano Particolare d'esproprio - Grafico (Su Catastale)
- A.12.03.2b Tratto D-E - Piano Particolare d'esproprio - Grafico (Su Ctr)
- A.12.03.2c Tratto D-E - Piano Particolare d'esproprio - Grafico (Su Ortofoto)
- A.12.03.3a Tratto E-F - Piano Particolare d'esproprio - Grafico (Su Catastale)
- A.12.03.3b Tratto E-F - Piano Particolare d'esproprio - Grafico (Su Ctr)
- A.12.03.3c Tratto E-F - Piano Particolare d'esproprio - Grafico (Su Ortofoto)
- A.12.04 Piano Particolare d'Esproprio - Visure Catastali
- B.00 Planimetria Generale d'Inquadramento
- B.01 Planimetria Generale di Dettaglio
- B.02.01.1 Tratto A-B - Planimetria Generale dello Stato di Fatto
- B.02.01.2 Tratto A-B - Planimetria Generale dello Stato di Progetto
- B.02.01.3 Tratto A-B - Planimetria Generale della Segnaletica Orizzontale e Verticale
- B.02.02 Tratto A-B - Profilo Longitudinale
- B.02.03 Tratto A-B - Sezioni Trasversali

- B.03.01.1 Tratto B-C - Planimetria Generale dello Stato di Fatto
- B.03.01.2 Tratto B-C - Planimetria Generale dello Stato di Progetto
- B.03.01.3 Tratto B-C - Planimetria Generale della Segnaletica Orizzontale e Verticale
- B.03.02 Tratto B-C - Profilo Longitudinale
- B.03.03 Tratto B-C - Sezioni Trasversali
- B.03.04 Tratto B-C - Computo dei Volumi di Scavo e di Riporto
- B.03.05 Tratto B-C - Planimetria dei Tracciamenti
- B.03.05.1 Tratto B-C - Monografie Caposaldi
- B.04.01.1 Tratto C-D - Planimetria Generale dello Stato di Fatto
- B.04.01.2 Tratto C-D - Planimetria Generale dello Stato di Progetto
- B.04.01.3 Tratto C-D - Planimetria Generale della Segnaletica Orizzontale e Verticale
- B.04.02 Tratto C-D - Profilo Longitudinale
- B.04.03 Tratto C-D - Sezioni Trasversali
- B.05.01.1 Tratto D-E - Planimetria Generale dello Stato di Fatto
- B.05.01.2 Tratto D-E - Planimetria Generale dello Stato di Progetto
- B.05.01.3 Tratto D-E - Planimetria Generale della Segnaletica Orizzontale e Verticale
- B.05.02 Tratto D-E - Profilo Longitudinale
- B.05.03 Tratto D-E - Sezioni Trasversali
- B.05.04 Tratto D-E - Computo dei Volumi di Scavo e di Riporto
- B.05.05 Tratto D-E - Planimetria dei Tracciamenti
- B.05.05.1 Tratto D-E - Monografie Caposaldi
- B.06.01.1 Tratto E-F - Planimetria Generale dello Stato di Fatto
- B.06.01.2 Tratto E-F - Planimetria Generale dello Stato di Progetto
- B.06.01.3 Tratto E-F - Planimetria Generale della Segnaletica Orizzontale e Verticale
- B.06.02 Tratto E-F - Profilo Longitudinale
- B.06.03 Tratto E-F - Sezioni Trasversali
- B.06.04 Tratto E-F - Computo dei Volumi di Scavo e di Riporto
- B.06.05 Tratto E-F - Planimetria dei Tracciamenti

B.06.05.1 Tratto E-F - Monografie Caposaldi

B.07.01.1 Tratto F-G - Planimetria Generale dello Stato di Fatto

B.07.01.2 Tratto F-G - Planimetria Generale dello Stato di Progetto

B.07.01.3 Tratto F-G - Planimetria Generale della Segnaletica Orizzontale e Verticale

B.07.02 Tratto F-G - Profilo Longitudinale

B.07.03 Tratto F-G - Sezioni Trasversali

B.08.01 Intero Tratto - Particolari Opere d'arte Esistenti

B.08.02 Intero Tratto - Particolari Costruttivi Opere d'arte e Sezioni Tipo

02 ELABORATI STRUTTURALI

- **Elaborati Grafici**
 - **Intervento Muri**

Tavola B.08.01

Tavola B.08.02

- **Intervento 01**

Tavola 4.6.1

Tavola 4.6.2

Tavola 4.6.3

- **Intervento 02_km 3+576**

Tavola 6.6.1

Tavola 6.6.2

Tavola 6.6.3

Tavola 6.6.4

Tavola 6.6.5

Tavola 6.6.6

Tavola 6.6.7

- **Intervento 03_km 3+992**

Tavole 6.7.1

Tavole 6.7.2

Tavole 6.7.3

Tavole 6.7.4

Tavole 6.7.5

Tavole 6.7.6

- **Intervento 04_ km 4+363**

Tavola 6.8.1

Tavola 6.8.2

Tavola 6.8.3

Tavola 6.8.4

Tavola 6.8.5

- **intervento 05_ km 4+523**

Tavola 6.9.1

Tavola 6.9.2

Tavola 6.9.3

Tavola 6.9.4

Tavola 6.9.5

- **Intervento 06_ km 5+368**

Tavole 7.6.1

Tavole 7.6.2

Tavole 7.6.3

Tavole 7.6.4

Tavole 7.6.5

Tavole 7.6.6

- **Intervento 07_ km 6+647**

Tavola 8.4.1

Tavola 8.4.2

Tavola 8.4.3

- **Intervento 08_ km 7+039**

Tavola 8.5.1

Tavola 8.5.2

Tavola 8.5.3

Tavola 8.5.4

Tavola 8.5.5

Tavola 8.5.6

Tavola 8.5.7

Tavola 8.5.8

Tavola 8.5.9

Tavola 8.5.10

Tavola 8.5.11

Tavola 8.5.12

Tavola 8.5.13

◦ **Intervento 09_ km 7+173**

tavola 8.6.1

tavola 8.6.2

tavola 8.6.3

tavola 8.6.4

tavola 8.6.5

tavola 8.6.6

tavola 8.6.7

tavola 8.6.8

tavola 8.6.9

tavola 8.6.10

tavola 8.6.11

tavola 8.6.12

tavola 8.6.13

tavola 8.6.14

- **Intervento 10 km_7+342**

Tavola 8.7.1

Tavola 8.7.2

Tavola 8.7.3

Tavola 8.7.4

Tavola 8.7.5

Tavola 8.7.6

Tavola 8.7.7

Tavola 8.7.8

Tavola 8.7.9

Tavola 8.7.10

Tavola 8.7.11

Tavola 8.7.12

Tavola 8.7.13

Tavola 8.7.14

- **Intervento 11 km 8+413**

Tavola 8.8.1

Tavola 8.8.2

Tavola 8.8.3

Tavola 8.8.4

Tavola 8.8.5

Tavola 8.8.6

Tavola 8.8.7

- **Intervento 12 km_4+971**

Tavola 6.12.1

Tavola 6.12.2

- **Relazioni**

04.13_Relazione Giudizio Motivato Accettabilità Calcoli

DSG N° 02250/2022 del 26/10/2022

Elaborato 04.01
Elaborato 04.02
Elaborato 04.03
Elaborato 04.04
Elaborato 04.05
Elaborato 04.06
Elaborato 04.07
Elaborato 04.08
Elaborato 04.09
Elaborato 04.10
Elaborato 04.11
Elaborato 04.12

03 VERIFICHE IDRAULICHE TOMBINI

- **Relazioni Idrauliche**

A.04.01_Relazione idraulica - Verifica in moto permanente

A.04.Relazione idrologica e idraulica

- **Tavole**

Tavola 04.09.02

Tavola 04.09.03

Tavola 04.09.04

Tavola 04.09.05

Tavola 04.09.06

Tavola 04.09.07

Tavola 04.09.08

Tavola 04.09.09

Tavola 04.09.10

Tavola 04.09.11

04 PARERI

05 STUDIO GEOLOGICO

1_Relazione geologica

2_geologia area 1-2

2_geologia area 3

2_geologia area 4

2bis_sezioni geologiche area 1-2

3bis_sezioni geologiche area 3

4bis_sezioni geologiche area 4

5_geomorfologia area 1-2

6_geomorfologia area 3

7_geomorfologia area 4

8_Indagini area 1 - 2

9_Indagini area 3

10_Indagini area 4

11_Sezioni litotecniche

12_Verifiche Di Stabilità

13_Prove Geognostiche

14_Certificati

RILEVATO CHE

- che per l'ottenimento dei pareri previsti per legge è stata indetta la della Conferenza di servizi, decisoria ex art. 14, c.2, legge n. 241/1990 in Forma semplificata in modalità asincrona, e sono stati richiesti pareri ai sensi dell'art 17bis della L 241/90 e smi., giusta nota di indizione della conferenza Prt.G.0014279/2022 - U - 12/05/2022, e note Prt.G.0016534/2022 - U - 26/05/2022 - Prt.G.0026799/2022 - U - 26/07/2022 di richiesta pareri ai sensi dell'art. 17 della L 241/90;
- che con comunicazione a mezzo PEC del Responsabile del procedimento, nota Prt.G.0031834/2022 - U - 12/09/2022, è stata trasmessa agli enti pubblici interessati ed ai soggetti portatori di interessi pubblici, la Determinazione di conclusione positiva della Conferenza di servizi, decisoria ex art. 14, c.2, legge n. 241/1990 in Forma semplificata in modalità asincrona e la comunicazione del silenzio assenso su richiesta pareri ai sensi dell'art 17bis della L. 241/90 e smi.
- Che la verifica del progetto ai sensi e per gli effetti dell'art. 26 del D.lgs 19 Aprile 2016 n. 50) è stata effettuata dalla Società SIM Ingegneria s.r.l., la quale ha trasmesso con nota Prt.G.0036193/2022 - E - 13/10/2022, il rapporto conclusivo di verifica con ESITO

POSITIVO;

- che il Responsabile Unico del Procedimento, con proprio verbale Prt.G.0036231/2022 - I - 13/10/2022, ha provveduto alla validazione del progetto esecutivo di che trattasi ai sensi dell'art 26 comma 8 D. Lgs. 50/2016;

DATO ATTO

- che con Decreto Presidenziale N. 00124/2021 del 03/12/2021 è stato approvato il progetto di fattibilità tecnica ed economica, con il quale si demandava al Dirigente dell'ufficio Viabilità l'approvazione dei successivi livelli di progettazione propedeutici all'O.G.V. entro il 31/12/2022, in conformità alle previsioni preliminari del progetto di fattibilità tecnica ed economica;
- che l'intervento prevede, tra l'altro, l'allargamento della sede stradale esistente e la realizzazione di un nuovo tratto di tracciato in variante all'esistente, e ciò comporta la necessità di espropriare parte di alcune particelle catastali come da Piano particellare grafico ed analitico allegato al progetto definitivo/esecutivo;
- con il presente atto ai sensi e per gli effetti dell'art. 19, c.3 del Decreto del Presidente della Repubblica 8 giugno 2001, n. 327 "Testo unico delle disposizioni legislative e regolamentari in materia di espropriazione per pubblica utilità" si intende procedere all'approvazione del progetto definitivo/esecutivo, con conseguente dichiarazione di pubblica utilità ai sensi dell'art. 12, commi 1 e 3, e trasmissione ai consigli comunali dei comuni di Castelluccio Inferiore e Laino Borgo, competenti territorialmente, per l'adozione della corrispondente variante allo strumento urbanistico e apposizione del vincolo preordinato all'esproprio;
- che si è provveduto alla pubblicazione dell'avviso pubblico di avvio di procedimento diretto all'apposizione del vincolo preordinato all'esproprio e di approvazione del progetto definitivo/esecutivo comportante dichiarazione di pubblica utilità (ai sensi e per gli effetti degli artt. 11 e 16 DPR 327/2001 e degli artt. 7 e 8 della legge 7 agosto 1990 n. 241 e s.m.i) e che per la partecipazione dei soggetti interessati, essendo il numero dei destinatari della procedura di esproprio superiore a 50, la pubblicità dell'avviso è stata fatta nei modi previsti dall'art. 11, c.2 del D.P.R 327/2001;

RILEVATO CHE l'avviso di cui al precedente punto è stato pubblicato:

- per 30 giorni naturali e consecutivi presso l'Albo pretorio della provincia di Potenza, giusto avviso Prt.G.0027450/2022 - I - 02/08/2022;
- per 30 giorni naturali e consecutivi presso l'albo pretorio del comune di Castelluccio Inferiore, giusta relata del comune Prt.G.0034787/2022 - E - 03/10/2022;
- per 30 giorni naturali e consecutivi presso all'albo pretorio del Comune di Laino Borgo, giusta relata prot. comune di Laino borgo n. 10409 del 24/10/2022;
- sul quotidiano a diffusione locale per la Regione Calabria, "Corriere dello sport -Edizione Calabria" del 05/08/2022;
- sul quotidiano a diffusione Nazionale e locale Basilicata "La Gazzetta del Mezzogiorno" del 05/08/2022;
- che nei termini dalla comunicazione di cui sopra non sono prevenute osservazioni;
- che l'approvazione del suddetto progetto costituisce dichiarazione di pubblica utilità dell'opera ex art. 12, 1° comma, del D.P.R. 327/2001, ai fini dell'espropriazione delle aree private quali risultanti dal piano particellare di esproprio e nel rispetto ex art. 12, 3° comma, del D.P.R. 327/2001;

- che il suddetto progetto soddisfa le esigenze di pubblico interesse che questa Amministrazione intende perseguire con la realizzazione dell'opera pubblica di che trattasi;

RITENUTO

- anche in considerazione dell'esigenza di procedere celermente all'appalto ed all'esecuzione delle opere in progetto, date le condizioni di degrado in cui versa attualmente la strada in questione, di stabilire che all'individuazione del soggetto cui affidare i lavori di che trattasi si procederà mediante procedura negoziata ai sensi dell'art. 36, comma 2 del D. Lgs. n. 50/2016 modificato ai sensi dell'art. 1, comma 2 della legge n. 120/2020, previa consultazione (ove disponibili) di almeno 20 operatori economici da individuarsi mediante sorteggio tra gli operatori iscritti nell'albo Operatori economici della Provincia di Potenza;
- di stabilire che all'aggiudicazione si procederà utilizzando il criterio del minor prezzo ai sensi dell'art. 36, comma 9 bis del citato D.Lgs. 50/2016 e s.m.i. e dell'art. 1 comma 3 della L. 120/2020 ed individuando la soglia di anomalia con le modalità di cui all'art. 97, commi 2, 2 bis e 2 ter dello stesso D. Lgs. avvalendosi dell'esclusione automatica delle offerte che presentano percentuale di ribasso pari o superiore alla predetta soglia di anomalia, ai sensi dell'art. 97 comma 8 D. Lgs. 50/2016. e dell'art. 1 comma 3 della L. 120/2020;

VISTO il Decreto del Presidente della Provincia n. 38 del 27.06.2018 ad oggetto: "Atto di indirizzo - Criteri di scelta per l'individuazione degli operatori economici da invitare alle procedure sottosoglia";

VISTO che la competente U.O.S. "Contratti" dovrà predisporre gli atti per lo svolgimento della procedura negoziata senza previa pubblicazione del bando di gara, sulla base dei dati e criteri stabiliti nel presente provvedimento;

DATO ATTO che, ai sensi dell'art. 32, comma 2, D.lgs del 18 aprile 2016 n. 50 e dell'art. 192 del D. lgs 18 agosto 2000 n. 267, occorre adottare la presente determinazione a contrarre, indicando:

- il fine che con il contratto si intende perseguire;
- l'oggetto del contratto, la sua forma e le clausole ritenute essenziali;
- le modalità di scelta del contraente ammesse dalle disposizioni vigenti in materia di contratti delle pubbliche amministrazioni e le ragioni che ne sono alla base;

ACCERTATO

- che sussiste la copertura finanziaria della somma complessiva di €4.300.000,00 che grava sul bilancio pluriennale 2022-24 - Miss.10 - Progr. 05 - Tit. 2 - Macro 202 - Cap. 21614 Art. 106-CDR 004 CDC 002 come segue:
 - €4.180.828,23 alla prenotaz. 132/2021;
 - €19.450,06 alla prenotaz. 67/2021;
 - €35.479,33 sull'imp. 2613/2020;
 - €7.737,68 sull'imp. 4602/2020;
 - €6.932,00 sull'imp. 3615/2021;
- di dovere provvedere alla prenotazione di €59.572,70 sul bilancio pluriennale 2022-2024 Miss.10 - Progr. 05 - Tit. 2 - Macro 202 - Cap. 21614 Art. 106-CDR 004 CDC 002;
- di dover provvedere al preaccertamento della somma di €59.572,70 tit 4 – tip 200 -cat. 01-

RITENUTO pertanto di dover procedere all'approvazione del progetto di che trattasi ed alla dichiarazione di pubblica utilità, nonché di incaricare il RUP di procedere, nel rispetto delle vigenti norme, all'appalto dell'intervento secondo le modalità innanzi individuate;

VISTI:

- il Decreto Legislativo 18 agosto 2000, n. 267;
- il Decreto Legislativo 18 aprile 2016, n. 50;
- la Legge n. 120/2020 e ss.mm.ii.;
- il DPR 327/2001;

PRESO ATTO dell'attestazione fornita dal Responsabile di P.O., riportata in allegato, circa la regolarità e correttezza amministrativa seguita nel presente procedimento ai sensi del comma 3 dell'art.5 del "Regolamento sui controlli interni" approvato con delibera del Consiglio provinciale n. 6 del 30 gennaio 2013;

Tanto premesso e ritenuto alla luce delle motivazioni suesposte

DETERMINA

- di approvare progetto esecutivo "Delibere CIPE 10 agosto 2016 n. 25, del 01 Dicembre 2016 n. 54, del 22 dicembre 2017 n. 98, del 28 febbraio 2018 n. 12 e del 28 febbraio 2019 n. 26 - Asse Tematico A - "Interventi Stradali" con risorse FSC 2014/2020 – D.G.R. n. 70 del 30/01.2020 - Progettazione esecutiva e realizzazione degli interventi di manutenzione straordinaria sulle strade comunali e provinciali poste in adiacenza e/o in interconnessione con l'autostrada del mediterraneo (ex Salerno - Reggio C.) Area Pollino - Lotto C. - S.P. N. 4 "Del Pollino" dal Km 0+000 al Km 9+500 - CUP H17H20000430001", dell'importo complessivo di €. 4.300.000,00 di cui €.3.035.588,13 per lavori compreso €.81.101,07 per oneri per la sicurezza ed €.1.264.411,87 per somme a disposizione dell'Amm.ne, ripartiti come da seguente quadro economico:

Quadro Economico		Importi €.
A - LAVORI (nota 1)		
1	Lavori a misura	€.2.954.487,06
2	Lavori a corpo	€. -
3	Lavori in economia	€. -
IMPORTO DEI LAVORI A BASE DI GARA (1+2+3)		€.2.954.487,06
4	Oneri della sicurezza, non soggetti a ribasso d'asta	€.79.177,69
5	Oneri della sicurezza COVID-19, non soggetti a ribasso d'asta	€.1.923,38
TOTALE ONERI SICUREZZA (4+5)		€.81.101,07
Totale lavori da appaltare (1+2+3+4)		€.3.035.588,13
B - SOMME A DISPOSIZIONE DELLA STAZIONE APPALTANTE PER:		
1	Lavori in economia, previsti in progetto ed esclusi dall'appalto, ivi inclusi i rimborsi previa fattura (nota 2)	€. -
2	Allacciamenti ai pubblici servizi	€. -

3	Imprevisti	€.68.503,15
4	Acquisizione e/o espropriazione di aree o immobili e pertinenti indennizzi (nota 3)	€.45.000,00
5	Adeguamento di cui all'articolo 106, comma 1 lett. a del codice (revisione dei prezzi)	€. 212.491,17
6	Spese per pubblicità e, ove previsto, per opere artistiche, incluse quelle per la realizzazione ed installazione di cartelloni e targhe relative al Po Fesr 2014-2020 (nota 4)	€.3.000,00
7	Spese di cui agli articoli 24, comma 4 del codice (nota 5)	€.1.000,00
8	Spese connesse all'attuazione e gestione dell'appalto, di cui: (note 6 e 7)	
	a) Rilievi, accertamenti e indagini, comprese le eventuali prove di laboratorio per materiali (spese per accertamenti di laboratorio), di cui all'articolo 16, comma 1, lettera b), punto 11 del DPR n. 207/2010	€.51.000,00
	b) Spese tecniche relative alla progettazione, alle necessarie attività preliminari, al coordinamento della sicurezza in fase di progettazione, alle conferenze di servizi, alla direzione lavori e al coordinamento della sicurezza in fase di esecuzione, all'assistenza giornaliera e contabilità, liquidazione e assistenza ai collaudi	€.76.000,00
	c) Importo relativo all'incentivo di cui all'articolo 113 del codice nella misura corrispondente alle prestazioni che dovranno essere svolte dal personale dipendente	€.48.569,41
	d) Spese per attività tecnico amministrative connesse alla progettazione, di supporto al responsabile del procedimento, e di verifica e validazione	€. -
	e) Eventuali spese per commissioni giudicatrici	€. -
	f) Spese per collaudi (collaudo tecnico amministrativo, collaudo statico ed altri eventuali collaudi specialistici)	€. -
	g) I.V.A. sulle spese connesse all'attuazione e gestione dell'appalto	€.27.940,00
	Totale "Spese connesse all'attuazione e gestione dell'appalto" (a+b+c+d+e+f+g)	€.203.509,41
9	I.V.A. sui lavori	€. 667.829,39
10	I.V.A. sulle altre voci delle somme a disposizione della stazione appaltante	€.62.478,75
11	Eventuali altre imposte e contributi dovuti per legge (nota 8)	€.600,00
	Totale "Somme a disposizione" (somma da 1 a 11)	€.1.264.411,87
C - BENI/FORNITURE FUNZIONALI ALLA REALIZZAZIONE DELL'OPERA		
1	Forniture	€. -
2	Servizi	€. -
3	I.V.A. su forniture e/o servizi	€. -
	Totale "Somme a disposizione" (somma da 1 a 3)	€. -
	COSTO COMPLESSIVO PROGETTO (A + B + C)	€.4.300.000,00

e composto dai seguenti elaborati:

Disponibilità sito di conferimento terreni

01 ELABORATI GRAFICI - RELAZIONE E Q.E. -CAPITOLATO E COMPUTI

000_Disponibilità sito abbancamento Chiarelli.pdf

00 Elenco Elaborati

A.00.1 Relazione Generale

A.00.2 Relazione Tecnica Barriere

A.01 Quadro Economico

A.02 Computo Metrico Estimativo

A.02.01 Computo Acciaio

A.03 Elenco Prezzi Unitari

A.04 Cronoprogramma

A.05 Piano di Sicurezza E Coordinamento

A.05.01 Analisi dei Rischi

A.05.02 Valutazione del Rischio Bellico Residuale

A.05.03 Layout Zone di Lavorazione

A.05.04 Layout Interferenze Con Elettrodotto

A.06 Stima Dei Costi della Sicurezza

A.06.01 Elenco Prezzi Costi Della Sicurezza

A.07 Piano Di Manutenzione dell'Opera

A.08 Quadro D'Incidenza Percentuale Della Manodopera

A.09 Schema di Contratto

A.10 Capitolato Speciale di Appalto

A.12.01 Piano Particellare d'esproprio descrittivo

A.12.02 Piano Particellare d'esproprio - Relazione Di Stima

A.12.03.1a Tratto B-C - Piano Particellare d'esproprio - Grafico (Su Catastale)

A.12.03.1b Tratto B-C - Piano Particellare d'esproprio - Grafico (Su Ctr)

A.12.03.1c Tratto B-C - Piano Particellare d'esproprio - Grafico (Su Ortofoto)

A.12.03.2a Tratto D-E - Piano Particellare d'esproprio - Grafico (Su Catastale)

A.12.03.2b Tratto D-E - Piano Particellare d'esproprio - Grafico (Su Ctr)

A.12.03.2c Tratto D-E - Piano Particellare d'esproprio - Grafico (Su Ortofoto)

A.12.03.3a Tratto E-F - Piano Particellare d'esproprio - Grafico (Su Catastale)

A.12.03.3b Tratto E-F - Piano Particellare d'esproprio - Grafico (Su Ctr)

A.12.03.3c Tratto E-F - Piano Particellare d'esproprio - Grafico (Su Ortofoto)

A.12.04 Piano Particellare d'Esproprio - Visure Catastali

B.00 Planimetria Generale d'Inquadramento

B.01 Planimetria Generale di Dettaglio

B.02.01.1 Tratto A-B - Planimetria Generale dello Stato di Fatto

B.02.01.2 Tratto A-B - Planimetria Generale dello Stato di Progetto

B.02.01.3 Tratto A-B - Planimetria Generale della Segnaletica Orizzontale e Verticale

B.02.02 Tratto A-B - Profilo Longitudinale

B.02.03 Tratto A-B - Sezioni Trasversali

B.03.01.1 Tratto B-C - Planimetria Generale dello Stato di Fatto

B.03.01.2 Tratto B-C - Planimetria Generale dello Stato di Progetto

B.03.01.3 Tratto B-C - Planimetria Generale della Segnaletica Orizzontale e Verticale

B.03.02 Tratto B-C - Profilo Longitudinale

B.03.03 Tratto B-C - Sezioni Trasversali

B.03.04 Tratto B-C - Computo dei Volumi di Scavo e di Riporto

B.03.05 Tratto B-C - Planimetria dei Tracciamenti

B.03.05.1 Tratto B-C - Monografie Caposaldi

B.04.01.1 Tratto C-D - Planimetria Generale dello Stato di Fatto

B.04.01.2 Tratto C-D - Planimetria Generale dello Stato di Progetto

B.04.01.3 Tratto C-D - Planimetria Generale della Segnaletica Orizzontale e Verticale

B.04.02 Tratto C-D - Profilo Longitudinale

B.04.03 Tratto C-D - Sezioni Trasversali

B.05.01.1 Tratto D-E - Planimetria Generale dello Stato di Fatto

B.05.01.2 Tratto D-E - Planimetria Generale dello Stato di Progetto

B.05.01.3 Tratto D-E - Planimetria Generale della Segnaletica Orizzontale e Verticale

B.05.02 Tratto D-E - Profilo Longitudinale

- B.05.03 Tratto D-E - Sezioni Trasversali
- B.05.04 Tratto D-E - Computo dei Volumi di Scavo e di Riporto
- B.05.05 Tratto D-E - Planimetria dei Tracciamenti
- B.05.05.1 Tratto D-E - Monografie Caposaldi
- B.06.01.1 Tratto E-F - Planimetria Generale dello Stato di Fatto
- B.06.01.2 Tratto E-F - Planimetria Generale dello Stato di Progetto
- B.06.01.3 Tratto E-F - Planimetria Generale della Segnaletica Orizzontale e Verticale
- B.06.02 Tratto E-F - Profilo Longitudinale
- B.06.03 Tratto E-F - Sezioni Trasversali
- B.06.04 Tratto E-F - Computo dei Volumi di Scavo e di Riporto
- B.06.05 Tratto E-F - Planimetria dei Tracciamenti
- B.06.05.1 Tratto E-F - Monografie Caposaldi
- B.07.01.1 Tratto F-G - Planimetria Generale dello Stato di Fatto
- B.07.01.2 Tratto F-G - Planimetria Generale dello Stato di Progetto
- B.07.01.3 Tratto F-G - Planimetria Generale della Segnaletica Orizzontale e Verticale
- B.07.02 Tratto F-G - Profilo Longitudinale
- B.07.03 Tratto F-G - Sezioni Trasversali
- B.08.01 Intero Tratto - Particolari Opere d'arte Esistenti
- B.08.02 Intero Tratto - Particolari Costruttivi Opere d'arte e Sezioni Tipo

02 ELABORATI STRUTTURALI

- **Elaborati Grafici**
 - **Intervento Muri**

Tavola B.08.01

Tavola B.08.02

- **Intervento 01**

Tavola 4.6.1

Tavola 4.6.2

Tavola 4.6.3

- **Intervento 02_km 3+576**

Tavola 6.6.1

Tavola 6.6.2

Tavola 6.6.3

Tavola 6.6.4

Tavola 6.6.5

Tavola 6.6.6

Tavola 6.6.7

- **Intervento 03_km 3+992**

Tavole 6.7.1

Tavole 6.7.2

Tavole 6.7.3

Tavole 6.7.4

Tavole 6.7.5

Tavole 6.7.6

- **Intervento 04_km 4+363**

Tavola 6.8.1

Tavola 6.8.2

Tavola 6.8.3

Tavola 6.8.4

Tavola 6.8.5

- **intervento 05_km 4+523**

Tavola 6.9.1

Tavola 6.9.2

Tavola 6.9.3

Tavola 6.9.4

Tavola 6.9.5

- **Intervento 06_km 5+368**

Tavole 7.6.1

Tavole 7.6.2

Tavole 7.6.3

Tavole 7.6.4

Tavole 7.6.5

Tavole 7.6.6

- **Intervento 07_km 6+647**

Tavola 8.4.1

Tavola 8.4.2

Tavola 8.4.3

- **Intervento 08_km 7+039**

Tavola 8.5.1

Tavola 8.5.2

Tavola 8.5.3

Tavola 8.5.4

Tavola 8.5.5

Tavola 8.5.6

Tavola 8.5.7

Tavola 8.5.8

Tavola 8.5.9

Tavola 8.5.10

Tavola 8.5.11

Tavola 8.5.12

Tavola 8.5.13

- **Intervento 09_km 7+173**

tavola 8.6.1

tavola 8.6.2

tavola 8.6.3

tavola 8.6.4

tavola 8.6.5

tavola 8.6.6

tavola 8.6.7

tavola 8.6.8

tavola 8.6.9

tavola 8.6.10

tavola 8.6.11

tavola 8.6.12

tavola 8.6.13

tavola 8.6.14

- **Intervento 10 km_7+342**

Tavola 8.7.1

Tavola 8.7.2

Tavola 8.7.3

Tavola 8.7.4

Tavola 8.7.5

Tavola 8.7.6

Tavola 8.7.7

Tavola 8.7.8

Tavola 8.7.9

Tavola 8.7.10

Tavola 8.7.11

Tavola 8.7.12

Tavola 8.7.13

Tavola 8.7.14

- **Intervento 11 km 8+413**

Tavola 8.8.1

Tavola 8.8.2

Tavola 8.8.3

Tavola 8.8.4

Tavola 8.8.5

Tavola 8.8.6

Tavola 8.8.7

- **Intervento 12 km_4+971**

Tavola 6.12.1

Tavola 6.12.2

- **Relazioni**

04.13_Relazione Giudizio Motivato Accettabilità Calcoli

Elaborato 04.01

Elaborato 04.02

Elaborato 04.03

Elaborato 04.04

Elaborato 04.05

Elaborato 04.06

Elaborato 04.07

Elaborato 04.08

Elaborato 04.09

Elaborato 04.10

Elaborato 04.11

Elaborato 04.12

03 VERIFICHE IDRAULICHE TOMBINI

- **Relazioni Idrauliche**

A.04.01_Relazione idraulica - Verifica in moto permanente

A.04.Relazione idrologica e idraulica

- **Tavole**

Tavola 04.09.02

Tavola 04.09.03

Tavola 04.09.04

Tavola 04.09.05

Tavola 04.09.06

Tavola 04.09.07

Tavola 04.09.08

Tavola 04.09.09

Tavola 04.09.10

Tavola 04.09.11

04 PARERI

05 STUDIO GEOLOGICO

1_Relazione geologica

2_geologia area 1-2

2_geologia area 3

2_geologia area 4

2bis_sezioni geologiche area 1-2

3bis_sezioni geologiche area 3

4bis_sezioni geologiche area 4

5_geomorfologia area 1-2

6_geomorfologia area 3

7_geomorfologia area 4

8_Indagini area 1 - 2

9_Indagini area 3

10_Indagini area 4

11_Sezioni litotecniche

12_Verifiche Di Stabilità

13_Prove Geognostiche

14_Certificati

- di stabilire che alla scelta del contraente, relativamente all'affidamento dei lavori in oggetto, si dovrà procedere mediante procedura negoziata ai sensi dell'art. 36, comma 2 del D. Lgs. n. 50/2016 modificato ai sensi dell'art. 1, comma 2, della legge n. 120/2020, previa consultazione (ove disponibili) di almeno 20 operatori economici da individuarsi mediante sorteggio tra gli operatori iscritti nell'albo Operatori economici della Provincia di Potenza;
- di stabilire che all'aggiudicazione si procederà utilizzando il criterio del minor prezzo ai sensi dell'art. 36, comma 9 bis del citato D. Lgs. 50/2016 e dell'art. 1 comma 3 della L. 120/2020, con individuazione della soglia di anomalia con le modalità di cui all'art. 97, commi 2, 2 bis e 2 ter dello stesso D. Lgs. ed avvalendosi dell'esclusione automatica delle offerte che presentano percentuale di ribasso pari o superiore alla predetta soglia di anomalia, ai sensi dell'art. 97 comma 8 D. Lgs. 50/2016 e dell'art. 1 comma 3 della L. 120/2020;
- di stabilire che gli atti per lo svolgimento della procedura negoziata saranno predisposti dalla competente U.O.S. "Gare e Contratti" dell'Ente;
- di stabilire che il contratto verrà stipulato in forma pubblica amministrativa a cura dell'Ufficiale rogante della stazione appaltante ovvero mediante scrittura privata;
- di dare atto che non sono pervenute osservazioni a seguito dell'espletamento degli adempimenti di cui all'art. 16 D.P.R. 327/2001;
- di dare atto, ai sensi di quanto previsto dall'art. 192 del D. lgs. n. 267/2000, che il fine da perseguire, l'oggetto del contratto e le clausole essenziali sono evincibili dal progetto esecutivo che si approva con il presente atto;
- di dare atto che la somma complessiva la somma complessiva di €4.300.000,00 che grava sul bilancio pluriennale 2022-24 - Miss.10 - Progr. 05 - Tit. 2 - Macro 202 - Cap. 21614 Art. 106-CDR 004 CDC 002 come segue:
 - €4.180.828,23 alla prenotaz. 132/2021;
 - €19.450,06 alla prenotaz. 67/2021;
 - €35.479,33 sull'imp. 2613/2020;
 - €7.737,68 sull'imp. 4602/2020;
 - €6.932,00 sull'imp. 3615/2021;
- di provvedere alla prenotazione di €59.572,70 sul bilancio pluriennale 2022-2024 Miss.10 - Progr. 05 - Tit. 2 - Macro 202 - Cap. 21614 Art. 106-CDR 004 CDC 002;
- di provvedere al preaccertamento della somma di €59.572,70 tit 4 – tip 200 -cat. 01- CDR 004- CDC 002- Cap. 04368/106;
- di dare atto che il presente progetto soddisfa le esigenze di pubblico interesse che questa Amministrazione intende perseguire con la realizzazione dell'opera pubblica;
- di dichiarare la pubblica utilità dell'opera ex art. 12, 1° e 3° comma, del D.P.R. 327/2001, ai fini dell'espropriazione delle aree interessate, quali risultanti dal piano particellare di esproprio;
- di provvedere a comunicare ai proprietari interessati ai sensi e per gli effetti dell'art 17 comma 2 del D.P.R. 327/01, con lettera raccomandata con avviso di ricevimento o altra forma equipollente, la data in cui il presente provvedimento sarà divenuto efficace, specificando le modalità con cui lo stesso potrà prendere visione della relativa documentazione e la possibilità per il medesimo soggetto di fornire ogni utile elemento per

determinare il valore da attribuire all'area, ai fini della liquidazione della indennità di esproprio;

- di trasmettere il presente provvedimento ai comuni competenti territorialmente, ovvero al comune di Castelluccio Inferiore (PZ) ed al comune di Laino Borgo (CS), affinché ai sensi dell'Art. 19. del D.P.R. 327/2001, c.3, e s.m.i. il consiglio comunale, possa disporre l'adozione della corrispondente variante allo strumento urbanistico con conseguente apposizione del vicolo preordinato all'esproprio;
- di dare atto che gli elaborati del progetto in questione sono liberamente consultabili al link:

<https://drive.google.com/drive/folders/1RVd6aadJvz1-hUrKAV8mKyYWJtgISdCV?usp=sharing>

- di trasmettere il presente provvedimento alla Regione Basilicata per gli adempimenti di competenza;
- di trasmettere copia del presente atto al R.U.P. per i successivi adempimenti di competenza necessari per la conclusione delle procedure espropriative e per l'affidamento dei lavori con le modalità innanzi specificate.
- di dare mandato all'U.O.S. "Contratti ed Espropri" per l'espletamento della procedura di gara;
- di provvedere alla pubblicazione in Amministrazione Trasparente ai sensi del Decreto Leg.vo n° 33/2013.

Il Responsabile del Procedimento

(ing. Leonardo Colangelo)

Documento informatico firmato digitalmente ai sensi del T.U. 445/2000 e del D.Lgs 82/2005 e rispettive norme collegate, il quale sostituisce il documento cartaceo e la firma autografa; il documento informatico è memorizzato digitalmente ed è rintracciabile sul sito istituzionale per il periodo della pubblicazione.



PROVINCIA DI POTENZA

UFFICIO VIABILITA'

Il R.U.P.

Piazza delle Regioni, 52
85100 – POTENZA
Tel 0971.417266
Fax 0971.417.384
leonardo.colangelo@provinciapotenza.it

Delibere CIPE 10 agosto 2016 n. 25, del 01 Dicembre 2016 n. 54, del 22 dicembre 2017 n. 98, del 28 febbraio 2018 n. 12 e del 28 febbraio 2019 n. 26 - Asse Tematico A - "Interventi Stradali" con risorse FSC 2014/2020 – D.G.R. n. 70 del 30/01.2020 - Progettazione esecutiva e realizzazione degli interventi di manutenzione straordinaria sulle strade comunali e provinciali poste in adiacenza e/o in interconnessione con l'autostrada del mediterraneo (ex Salerno - Reggio C.) Area Pollino - Lotto C. - S.P. N. 4 "Del Pollino" dal Km 0+000 al Km 9+500 - CUP H17H20000430001


VERBALE DI VALIDAZIONE
(artt. 26 del D.lgs 19 Aprile 2016 n. 50)

- Visto il progetto esecutivo dei lavori in epigrafe
- Visto il rapporto conclusivo di verifica redatto dalla Società SIM Ingegneria s.r.l., trasmesso con nota Prt.G.0036193/2022 - E - 13/10/2022;
- Rilevato che il progetto ha superato con **ESITO POSITIVO** la verifica preventiva ai fini della validazione ai sensi dell'art. 26 comma 1, comma 3 e comma 4 del Decreto legislativo 18 aprile 2016, n. 50, così come descritto nelle Registro di Verifica allegato al Rapporto conclusivo.

L'anno duemilaventidue il giorno 13 del mese di ottobre in Potenza il sottoscritto Ing. Leonardo Colangelo Responsabile del Procedimento, dei lavori specificati in oggetto, a completamento dei controlli esperiti sul progetto esecutivo esaminato, e sulla base delle considerazioni e dei risultati riportati nel verbale di verifica, sottoscritto dai progettisti, senza riserve, **ESPRIME UN GIUDIZIO POSITIVO DI VALIDAZIONE** ovvero **DI ACCETTABILITA'** del progetto esecutivo oggettivizzato.





Il Responsabile del Procedimento
Ing. Leonardo COLANGELO

 SIM INGGNERIA SRL SERVIZI INGEGNERIA	SISTEMA DI GESTIONE PER LA QUALITA' Modulo 7.3.14 Ed. 02 Rev. 02	Foglio 1 di 10
	VERBALE FINALE DI ISPEZIONE	

Cod.Progetto/Commessa: VAL 4014_2022 – INTERVENTI STRADALI - POTENZA	Data: 11/10/2022
---	-------------------------


CODICE DEL PROGETTO	VAL 4014_2022 – INTERVENTI STRADALI - POTENZA		
DENOMINAZIONE DELL'INTERVENTO	"Strade Provinciali e Comunali poste in adiacenza e/o in interconnessione con l'Autostrada del Mediterraneo (ex Salerno - Reggio C.) Territorio di Castelluccio Inferiore, Lino Borgo e Rotonda – Intervento di Manutenzione Straordinaria. Lotto C. - S.P. N. 4 "Del Pollino" dal Km 0+000 al Km 9+500."		
LOCALITA'	S.P. N. 4 "Del Pollino" dal Km 0+000 al Km 9+500		
COMMITTENTE	PROVINCIA DI POTENZA		
RIFERIMENTO OFFERTA/CONTRATTO	AFFIDAMENTO DIRETTO		
DETERMINA/DELIBERA DI AFFIDAMENTO INCARICO	Determinazione Dirigenziale DSG n° 0168/2022 del 11/08/2022		
RESPONSABILE DEL PROCEDIMENTO	ING. LEONARDO COLANGELO		
PROGETTISTA/I – STUDIO DI PROGETTAZIONE	ING. ROSARIO FAMULARO – GEOM. ANGELO CRISTIANO – GEOM. GIUSEPPE CUTRO – ING. CARMINE MARANDOLA – GEOM. FAUSTO DE LUCA		
Progettazione	<input checked="" type="checkbox"/> INTERNA	<input checked="" type="checkbox"/> ESTERNA PRIVATA	<input type="checkbox"/> ESTERNA PUBBLICA
Livello progetto	<input type="checkbox"/> Preliminare	<input type="checkbox"/> Definitivo	<input checked="" type="checkbox"/> Esecutivo

RESPONSABILE TECNICO DELLA VERIFICA	Dott. Ing. Filippo Valotta Direttore Tecnico SIM INGEGNERIA S.r.l.
Timbro e firma	

 SIM INGEGNERIA SRL <small>SERVIZI INGEGNERIA</small>	SISTEMA DI GESTIONE PER LA QUALITA' Modulo 7.3.14 Ed. 02 Rev. 02	Foglio 2 di 10
	VERBALE FINALE DI ISPEZIONE	

Cod.Progetto/Commessa: VAL 4014_2022 – INTERVENTI STRADALI - POTENZA	Data: 11/10/2022
---	-------------------------

ALLEGATO	<input checked="" type="checkbox"/> SI	Titolo Allegato: Mod.7.3.12 Configurazione di Progetto Mod.7.3.15 Rapporto Tecnico	Data	Pagine
	<input type="checkbox"/> NO		23/09/2022 11/10/2022	25 34

VISTO E APPROVATO	SIM INGEGNERIA SRL Società di Ingegneria
Timbro e firma	SIM INGEGNERIA s.r.l. L'Amministratore 
Data	11/10/2022

 SIM INGEgNERIA SRL	SISTEMA DI GESTIONE PER LA QUALITA' Modulo 7.3.14 Ed. 02 Rev. 02	Foglio 3 di 10
	VERBALE FINALE DI ISPEZIONE	

Cod.Progetto/Commessa: VAL 4014_2022 – INTERVENTI STRADALI - POTENZA	Data: 11/10/2022
---	-------------------------

VERBALE DI VERIFICA DEL PROGETTO ESECUTIVO

ai sensi dell'articolo 26 del Decreto legislativo 18 aprile 2016, n. 50,
 relativo all'intervento di:

“Strade Provinciali e Comunali poste in adiacenza e/o in interconnessione con l'Autostrada del Mediterraneo (ex Salerno - Reggio C.) Territorio di Castelluccio Inferiore, Lino Borgo e Rotonda – Intervento di Manutenzione Straordinaria. Lotto C. - S.P. N. 4 "Del Pollino" dal Km 0+000 al Km 9+500.”

RESPONSABILE DELLA VERIFICA: SIM INGEgNERIA S.R.L.		
RESPONSABILE TECNICO	<input checked="" type="checkbox"/>	Ing. Filippo Valotta
COORD. GRUPPO VERIFICA	<input checked="" type="checkbox"/>	Ing. Salvatore Solano
COMPONENTI GRUPPO DI VERIFICA	<input checked="" type="checkbox"/>	P.I. Francesco Miceli
	<input checked="" type="checkbox"/>	Geol. Pasquale Caruso
	<input type="checkbox"/>	

Nell'anno 2022, addì 11/10/2022, presso la sede della Società SIM INGEgNERIA S.r.l., ai sensi del comma 4 dell'articolo 26 del Decreto legislativo 18 aprile 2016, n.50, si è proceduto alla conclusione del procedimento di Verifica del progetto Esecutivo relativo al lavoro pubblico in oggetto.

Premesso:

che con Determinazione Dirigenziale DSG n° 0168/2022 del 11/08/2022 del Committente, è stato conferito l'incarico per la Verifica del progetto esecutivo del lavoro pubblico oggetto del presente verbale e individuato come segue:

Lavori di:	<i>“Strade Provinciali e Comunali poste in adiacenza e/o in interconnessione con l'Autostrada del Mediterraneo (ex Salerno - Reggio C.) Territorio di Castelluccio Inferiore, Lino Borgo e Rotonda – Intervento di Manutenzione Straordinaria. Lotto C. - S.P. N. 4 "Del Pollino" dal Km 0+000 al Km 9+500.”</i>			
Da eseguirsi in:	S.P. N. 4 "Del Pollino" dal Km 0+000 al Km 9+500			
Committente:	PROVINCIA DI POTENZA			
importi	A		Importo lavori	€ 2.954.487,06
	B		Importo per gli oneri della sicurezza	€ 81.101,07
	C	A + B	IMPORTO TOTALE A BASE D'APPALTO	€ 3.035.588,13
	D		Somme a disposizione	€ 1.264.411,87
	E	C + D	IMPORTO TOTALE A BASE D'APPALTO	€ 4.300.000,00
RUP	ING. LEONARDO COLANGELO			
Progettista/i	ING. ROSARIO FAMULARO – GEOM. ANGELO CRISTIANO – GEOM. GIUSEPPE CUTRO – ING. CARMINE MARANDOLA – GEOM. FAUSTO DE LUCA			

Cod.Progetto/Commessa: VAL 4014_2022 – INTERVENTI STRADALI - POTENZA	Data: 11/10/2022
---	-------------------------

Considerato:

a. Che è stata verificata la conformità del progetto con la pianificazione urbanistica e di settore, con le disposizioni legislative speciali, con gli atti di programmazione, come segue:

IL PROGETTO È CONFORME:	SI	NO	NA	Annotazioni
Allo Strumento Urbanistico Vigente	<input checked="" type="checkbox"/>	<input type="checkbox"/>	<input type="checkbox"/>	
Eventuali adempimenti per la conformità:				

IL PROGETTO È SOGGETTO A:	SI	NO	Annotazioni
L. 717 del 1949 e DM 23/03/06 Soggetto ad abbellimento opere d'arte	<input type="checkbox"/>	<input checked="" type="checkbox"/>	
D.Lgs. 81/08 s.m.i. Soggetto al piano e al coordinamento	<input checked="" type="checkbox"/>	<input type="checkbox"/>	
V.I.A Soggetto alla procedura di V.I.A.	<input type="checkbox"/>	<input checked="" type="checkbox"/>	
IL PROGETTO È CONFORME:			
al documento preliminare alla progettazione (DPP)	<input checked="" type="checkbox"/>	<input type="checkbox"/>	


b. Che i criteri che hanno guidato la verifica sulla documentazione progettuale in relazione al livello progettuale ai sensi dell'art. 26 del D.Lgs 50/2016, sono i seguenti:

- i. Affidabilità;
 - ii. Completezza ed adeguatezza;
 - iii. Leggibilità;
 - iv. Compatibilità;
- intendendosi per:

i. Affidabilità

verifica dell'applicazione delle norme specifiche e delle regole tecniche di riferimento adottate per la redazione del progetto in quella fase;

verifica della coerenza delle ipotesi progettuali poste a base delle elaborazioni tecniche architettoniche, strutturali, impiantistiche e di sicurezza;

	SISTEMA DI GESTIONE PER LA QUALITA' Modulo 7.3.14 Ed. 02 Rev. 02	Foglio 5 di 10
	VERBALE FINALE DI ISPEZIONE	

Cod.Progetto/Commessa: VAL 4014_2022 – INTERVENTI STRADALI - POTENZA	Data: 11/10/2022
---	-------------------------

ii.Completezza ed adeguatezza

Verifica della corrispondenza dei nominativi dei progettisti a quelli titolari dell'affidamento e verifica della sottoscrizione dei documenti per l'assunzione delle rispettive responsabilità;
 verifica documentale mediante controllo dell'esistenza di tutti gli elaborati previsti per il livello del progetto da esaminare;
 verifica dell'eshaustività del progetto in funzione del quadro delle esigenze;
 verifica dell'eshaustività delle informazioni tecniche ed amministrative contenute nei singoli elaborati;
 verifica dell'eshaustività delle modifiche apportate al progetto a seguito di un suo precedente esame;
 verifica dell'adempimento delle obbligazioni previste nel disciplinare di incarico di progettazione;

iii.Leggibilità, coerenza e ripercorribilità

Verifica della leggibilità degli elaborati con riguardo alla utilizzazione dei linguaggi convenzionali di elaborazione;
 verifica della comprensibilità delle informazioni contenute negli elaborati e della ripercorribilità delle calcolazioni effettuate;
 verifica della coerenza delle informazioni tra i diversi elaborati;

iv.Compatibilità

La rispondenza della soluzione progettuale alle normative assunte a riferimento ed alle eventuali prescrizioni, in relazione agli aspetti di seguito specificati:

- a. Funzionalità e fruibilità
- b. Stabilità delle strutture
- c. Sicurezza delle persone connessa agli impianti tecnologici
- d. Igiene, salute e benessere delle persone
- e. Superamento ed eliminazione delle barriere architettoniche
- f. Durabilità e manutenibilità
- g. Coerenza dei tempi e dei costi
- h. Sicurezza ed organizzazione del cantiere

Che il progetto necessita delle idoneità, delle approvazioni, delle autorizzazioni o atti di assenso, nonché delle dichiarazioni obbligatorie, per come di seguito riportato:

Cod.Progetto/Commessa: VAL 4014_2022 – INTERVENTI STRADALI - POTENZA	Data: 11/10/2022
---	-------------------------

ATTI DI ASSENSO	N	P	M	I	ANNOTAZIONI /PRESCRIZIONI
Nulla osta VV.FF. prevenzione incendi	<input type="checkbox"/>	<input type="checkbox"/>	<input type="checkbox"/>	<input type="checkbox"/>	Si da atto che la Stazione Appaltante ha acquisito tutti i pareri necessari.
Autorizzazione Soprintendenza Beni Archeologici e Culturali (artt. 21/22 del D.Lgs. n. 42 e art. 2 del D.Lgs. n. 156 del 2006)	<input type="checkbox"/>	<input type="checkbox"/>	<input type="checkbox"/>	<input type="checkbox"/>	
Autorizzazione Soprintendenza Beni Architettonici e Paesaggistici	<input type="checkbox"/>	<input type="checkbox"/>	<input type="checkbox"/>	<input type="checkbox"/>	
Verifica interesse archeologico (artt. 95 / 96 D.Lgs. 163/2006 s.m.i.)	<input type="checkbox"/>	<input type="checkbox"/>	<input type="checkbox"/>	<input type="checkbox"/>	
Nulla Osta Provinciale – Settore Viabilità	<input type="checkbox"/>	<input type="checkbox"/>	<input type="checkbox"/>	<input type="checkbox"/>	
Nulla Osta Ente Parco (Riserva Naturale della diga di Tarsia)	<input type="checkbox"/>	<input type="checkbox"/>	<input type="checkbox"/>	<input type="checkbox"/>	
Nulla Osta ARPACAL	<input type="checkbox"/>	<input type="checkbox"/>	<input type="checkbox"/>	<input type="checkbox"/>	
Asseverazione del Progettista per idoneità sanitaria (ai sensi del D.L. 222 del 25/11/2016)	<input type="checkbox"/>	<input type="checkbox"/>	<input type="checkbox"/>	<input type="checkbox"/>	
Nulla Osta Provincia di Cosenza – Settore Ambiente	<input type="checkbox"/>	<input type="checkbox"/>	<input type="checkbox"/>	<input type="checkbox"/>	
Conferenza dei servizi	<input type="checkbox"/>	<input type="checkbox"/>	<input type="checkbox"/>	<input type="checkbox"/>	
Autorizzazione prossimità ferrovia	<input type="checkbox"/>	<input type="checkbox"/>	<input type="checkbox"/>	<input type="checkbox"/>	
Nulla Osta ANAS per interferenza	<input type="checkbox"/>	<input type="checkbox"/>	<input type="checkbox"/>	<input type="checkbox"/>	
Prossimità linea doganale e mare territoriale	<input type="checkbox"/>	<input type="checkbox"/>	<input type="checkbox"/>	<input type="checkbox"/>	
Assenso prossimità opere di difesa	<input type="checkbox"/>	<input type="checkbox"/>	<input type="checkbox"/>	<input type="checkbox"/>	
Nulla osta aree edifici per l'istruzione	<input type="checkbox"/>	<input type="checkbox"/>	<input type="checkbox"/>	<input type="checkbox"/>	
Parere per i locali di pubblico spettacolo	<input type="checkbox"/>	<input type="checkbox"/>	<input type="checkbox"/>	<input type="checkbox"/>	
Dichiarazione di accessibilità ed eliminazione barriere architettoniche (art. 21 D.P.R. n. 503 del 1996)	<input type="checkbox"/>	<input type="checkbox"/>	<input type="checkbox"/>	<input type="checkbox"/>	
Piano stralcio difesa dalle alluvioni	<input type="checkbox"/>	<input type="checkbox"/>	<input type="checkbox"/>	<input type="checkbox"/>	
PAI	<input type="checkbox"/>	<input type="checkbox"/>	<input type="checkbox"/>	<input type="checkbox"/>	
Calcoli strutturali NTC 2018 e s.m.i. ¹ (vedi nota)	<input type="checkbox"/>	<input type="checkbox"/>	<input type="checkbox"/>	<input type="checkbox"/>	
Ordinanze per segnaletica temporanea DM 10.07.02	<input type="checkbox"/>	<input type="checkbox"/>	<input type="checkbox"/>	<input type="checkbox"/>	
Direttiva sui rifiuti pericolosi	<input type="checkbox"/>	<input type="checkbox"/>	<input type="checkbox"/>	<input type="checkbox"/>	
Contenimento inquinamento acustico	<input type="checkbox"/>	<input type="checkbox"/>	<input type="checkbox"/>	<input type="checkbox"/>	
Rilascio permesso a costruire o titolo equivalente.	<input type="checkbox"/>	<input type="checkbox"/>	<input type="checkbox"/>	<input type="checkbox"/>	

N: non necessaria / **P:** presente / **M:** mancante / **I:** incompleta

Dando atto che il responsabile unico del procedimento ha accertato la libera disponibilità degli immobili, la sottoscrizione del presente verbale da parte dello stesso RUP costituisce a tutti gli

 SIM INGENGERIA SRL <small>SERVIZI INGEGNERIA</small>	SISTEMA DI GESTIONE PER LA QUALITA' Modulo 7.3.14 Ed. 02 Rev. 02	Foglio 7 di 10
	VERBALE FINALE DI ISPEZIONE	

Cod.Progetto/Commessa: VAL 4014_2022 – INTERVENTI STRADALI - POTENZA	Data: 11/10/2022
---	-------------------------

effetti accertamento ai sensi del presente punto in quanto il relativo adempimento è a suo esclusivo carico, per riserva di legge;

Si procede alle annotazioni di circostanze di interesse ai fini della verifica:

Annotazioni sulla funzionalità e coerenza dell'intervento rispetto agli obiettivi:	NULLA DA SEGNALARE
Annotazioni di circostanze notevoli emerse dalla conferenza dei servizi:	-
Annotazioni di circostanze notevoli sulla disponibilità di aree e immobili:	-


Si procede alla verbalizzazione, in contraddittorio, dei seguenti interventi:

Il responsabile unico del procedimento ha formulato le seguenti osservazioni:	Nulla da Segnalare
Altri interventi	-

Si conclude la verifica e si certifica quanto segue ai sensi ed agli effetti dell'art. 26 del Decreto Legislativo n° 50 del 2016:

La **conformità** del progetto ESECUTIVO alla normativa vigente salvo la risoluzione delle Osservazioni riportate nel "Rapporto Tecnico finale".

La verifica della documentazione di progetto è stata condotta secondo le prescrizioni dell'art. 26 del Decreto Legislativo n° 50 del 2016 ed in particolar modo:

 SIM INGEgNERIA SRL <small>SERVIZI INGEgNERIA</small>	SISTEMA DI GESTIONE PER LA QUALITA' Modulo 7.3.14 Ed. 02 Rev. 02	Foglio 8 di 10
	VERBALE FINALE DI ISPEZIONE	

Cod.Progetto/Commessa: VAL 4014_2022 – INTERVENTI STRADALI - POTENZA	Data: 11/10/2022
---	-------------------------

- **Per le relazioni:**

- contengono un adeguato resoconto sulla composizione, sul carattere ambientale, geologico, geotecnico, strutturale e costruttivo, nonché sulla consistenza delle opere da eseguire;
- risultano coerenti con gli esiti del provvedimento autorizzativo e/o della conferenza dei servizi;

- **Per il costo delle opere:**

- i costi assunti, in base al livello di dettaglio della progettazione, risultano coerenti con la qualità dell'opera prevista e la complessità delle lavorazioni, nonché con il livello progettuale oggetto di verifica;

- **Per gli elaborati grafici:**


- sono redatti in scala opportuna, con le necessarie differenziazioni in relazione alla dimensione, alla categoria e alla tipologia dell'intervento e sono conformi a quanto previsto dall'art. 36 del D.P.R. 207/2010;
- forniscono adeguato inquadramento dal punto di vista catastale e fotografico dell'opera
- sono redatti nelle modalità necessarie all'individuazione puntuale delle caratteristiche spaziali, tipologiche e funzionali delle opere e dei lavori da realizzare
- comprendono gli elaborati grafici a corredo del piano di sicurezza e coordinamento, secondo quanto stabilito dagli art. 39 D.P.R. 207/2010;
- descrivono in termini geometrici ogni elemento identificabile sui grafici

- **Per gli elaborati in materia di sicurezza:**

- contengono la localizzazione del cantiere e la descrizione del contesto in cui è prevista l'area di cantiere;
- descrivono analiticamente l'opera, con riferimento alle scelte di prevenzione della sicurezza inerenti il progetto;
- determinano l'importo degli oneri della sicurezza;
- forniscono indicazioni circa i rischi presenti sul cantiere e sul coordinamento tra le varie imprese.

- **Il quadro economico:**

- è stato redatto conformemente a quanto previsto dall'art. 42 del D.P.R. 207/2010;
- presenta rispondenza con le voci del computo metrico estimativo.

 SIM INGEgNERIA SRL SERVIZI INGEgNERIA	SISTEMA DI GESTIONE PER LA QUALITA' Modulo 7.3.14 Ed. 02 Rev. 02	Foglio 9 di 10
	VERBALE FINALE DI ISPEZIONE	

Cod.Progetto/Commessa: VAL 4014_2022 – INTERVENTI STRADALI - POTENZA	Data: 11/10/2022
---	-------------------------

Si dà atto che la presente verifica ha riguardato esclusivamente i documenti/elaborati così come riportati nella configurazione di progetto allegata ed ha fatto riferimento alla documentazione agli atti della stazione appaltante ed al contraddittorio avvenuto con il progettista.

**Tutto ciò premesso e considerato, con il presente verbale si dà parere
POSITIVO**

N.	Rapporto Tecnico finale	Descrizione
1	Mod. 7.3.15 del 11/10/2022	DALLA DISAMINA DEGLI ELABORATI NEL COMPLESSO SI RITIENE IL PROGETTO COMPLETO ED ESAUSTIVO.

Il presente verbale è stato redatto sulla base delle risultanze dell'analisi della documentazione conservata c/o la Società SIM INGEgNERIA SRL, di cui al seguente elenco:


N.	Codice SGQ	Oggetto	Data
1	Mod 7.3.12	Configurazione Progetto	23/09/2022
2	Mod 7.3.13 C	Check List per la Verifica del Progetto ESECUTIVO	11/10/2022
3	Mod 7.3.15	Rapporto Tecnico	11/10/2022

Con la sottoscrizione del presente verbale i soggetti affidatari delle attività di verifica dichiarano di impegnarsi a non espletare incarichi di progettazione e a non partecipare, neppure indirettamente, agli appalti, concessioni e subappalti o cottimi con riferimento ai lavori di cui al presente verbale.





Annotazioni finali:
Sulla base dell'emissione del Rapporto Tecnico finale e visto il contraddittorio eseguito con il Rup e le integrazioni/chiarimenti forniti, si è proceduto ad emettere il presente Verbale con giudizio <p style="text-align: center;">Positivo.</p>


Si chiude il presente Verbale, composto di n. 10 (dieci) pagine.

Belvedere Marittimo, 11.10.2022

 SIM INGEGNERIA SRL SERVIZI INGEGNERIA	SISTEMA DI GESTIONE PER LA QUALITA' Modulo 7.3.14 Ed. 02 Rev. 02	Foglio 10 di 10
	VERBALE FINALE DI ISPEZIONE	


Cod.Progetto/Commessa: VAL 4014_2022 – INTERVENTI STRADALI - POTENZA	Data: 11/10/2022
---	-------------------------


Componenti Gruppo di Verifica	Dott. P.I. Francesco Miceli	Geologo Dott. Pasquale Caruso
Timbro e firma		
IL COORDINATORE DEL GRUPPO DI VERIFICA	Dott. Ing. Salvatore Solano	NOTE del Coordinatore del Gruppo di Verifica
Timbro e firma		
VISTO E APPROVATO	SIM INGEGNERIA SRL Società di Ingegneria Direttore Tecnico Ing. Filippo Valotta	Il Responsabile del Procedimento
Timbro e firma		

 SIM INEGNERIA SRL SERVIZI INEGNERIA	SISTEMA DI GESTIONE PER LA QUALITA' Modulo 7.3.14 Ed. 02 Rev. 02	Foglio 1 di 10
	VERBALE FINALE DI ISPEZIONE	

Cod.Progetto/Commessa: VAL 4014_2022 – INTERVENTI STRADALI - POTENZA	Data: 11/10/2022
---	-------------------------


CODICE DEL PROGETTO	VAL 4014_2022 – INTERVENTI STRADALI - POTENZA		
DENOMINAZIONE DELL'INTERVENTO	"Strade Provinciali e Comunali poste in adiacenza e/o in interconnessione con l'Autostrada del Mediterraneo (ex Salerno - Reggio C.) Territorio di Castelluccio Inferiore, Lino Borgo e Rotonda – Intervento di Manutenzione Straordinaria. Lotto C. - S.P. N. 4 "Del Pollino" dal Km 0+000 al Km 9+500."		
LOCALITA'	S.P. N. 4 "Del Pollino" dal Km 0+000 al Km 9+500		
COMMITTENTE	PROVINCIA DI POTENZA		
RIFERIMENTO OFFERTA/CONTRATTO	AFFIDAMENTO DIRETTO		
DETERMINA/DELIBERA DI AFFIDAMENTO INCARICO	Determinazione Dirigenziale DSG n° 0168/2022 del 11/08/2022		
RESPONSABILE DEL PROCEDIMENTO	ING. LEONARDO COLANGELO		
PROGETTISTA/I – STUDIO DI PROGETTAZIONE	ING. ROSARIO FAMULARO – GEOM. ANGELO CRISTIANO – GEOM. GIUSEPPE CUTRO – ING. CARMINE MARANDOLA – GEOM. FAUSTO DE LUCA		
Progettazione	<input checked="" type="checkbox"/> INTERNA	<input checked="" type="checkbox"/> ESTERNA PRIVATA	<input type="checkbox"/> ESTERNA PUBBLICA
Livello progetto	<input type="checkbox"/> Preliminare	<input type="checkbox"/> Definitivo	<input checked="" type="checkbox"/> Esecutivo


RESPONSABILE TECNICO DELLA VERIFICA	Dott. Ing. Filippo Valotta Direttore Tecnico SIM INEGNERIA S.r.l.
Timbro e firma	

 SIM INgegneria SRL	SISTEMA DI GESTIONE PER LA QUALITA' Modulo 7.3.14 Ed. 02 Rev. 02	Foglio 2 di 10
	VERBALE FINALE DI ISPEZIONE	

Cod.Progetto/Commessa: VAL 4014_2022 – INTERVENTI STRADALI - POTENZA	Data: 11/10/2022
---	-------------------------

ALLEGATO	<input checked="" type="checkbox"/> SI	Titolo Allegato:	Data	Pagine
	<input type="checkbox"/> NO			

VISTO E APPROVATO	SIM INgegneria SRL Società di Ingegneria
Timbro e firma	SIM INgegneria s.r.l. L'Amministratore 
Data	11/10/2022

 SIM INgegneria SRL SERVIZI INGEGNERIA	SISTEMA DI GESTIONE PER LA QUALITA' Modulo 7.3.14 Ed. 02 Rev. 02	Foglio 3 di 10
	VERBALE FINALE DI ISPEZIONE	

Cod.Progetto/Commessa: VAL 4014_2022 – INTERVENTI STRADALI - POTENZA	Data: 11/10/2022
---	-------------------------

VERBALE DI VERIFICA DEL PROGETTO ESECUTIVO

ai sensi dell'articolo 26 del Decreto legislativo 18 aprile 2016, n. 50,
relativo all'intervento di:

"Strade Provinciali e Comunali poste in adiacenza e/o in interconnessione con l'Autostrada del Mediterraneo (ex Salerno - Reggio C.) Territorio di Castelluccio Inferiore, Lino Borgo e Rotonda – Intervento di Manutenzione Straordinaria. Lotto C. - S.P. N. 4 "Del Pollino" dal Km 0+000 al Km 9+500."

RESPONSABILE DELLA VERIFICA: SIM INGEGNERIA S.R.L.		
RESPONSABILE TECNICO	<input checked="" type="checkbox"/>	Ing. Filippo Valotta
COORD. GRUPPO VERIFICA	<input checked="" type="checkbox"/>	Ing. Salvatore Solano
COMPONENTI GRUPPO DI VERIFICA	<input checked="" type="checkbox"/>	P.I. Francesco Miceli
	<input checked="" type="checkbox"/>	Geol. Pasquale Caruso
	<input type="checkbox"/>	

Nell'anno 2022, addì 11/10/2022, presso la sede della Società SIM INGEGNERIA S.r.l., ai sensi del comma 4 dell'articolo 26 del Decreto legislativo 18 aprile 2016, n.50, si è proceduto alla conclusione del procedimento di Verifica del progetto Esecutivo relativo al lavoro pubblico in oggetto.

Premesso:

che con Determinazione Dirigenziale DSG n° 0168/2022 del 11/08/2022 del Committente, è stato conferito l'incarico per la Verifica del progetto esecutivo del lavoro pubblico oggetto del presente verbale e individuato come segue:

Lavori di:	<i>"Strade Provinciali e Comunali poste in adiacenza e/o in interconnessione con l'Autostrada del Mediterraneo (ex Salerno - Reggio C.) Territorio di Castelluccio Inferiore, Lino Borgo e Rotonda – Intervento di Manutenzione Straordinaria. Lotto C. - S.P. N. 4 "Del Pollino" dal Km 0+000 al Km 9+500."</i>			
Da eseguirsi in:	S.P. N. 4 "Del Pollino" dal Km 0+000 al Km 9+500			
Committente:	PROVINCIA DI POTENZA			
importi	A		Importo lavori	€ 2.954.487,06
	B		Importo per gli oneri della sicurezza	€ 81.101,07
	C	A + B	IMPORTO TOTALE A BASE D'APPALTO	€ 3.035.588,13
	D		Somme a disposizione	€ 1.264.411,87
	E	C + D	IMPORTO TOTALE A BASE D'APPALTO	€ 4.300.000,00
RUP	ING. LEONARDO COLANGELO			
Progettista/i	ING. ROSARIO FAMULARO – GEOM. ANGELO CRISTIANO – GEOM. GIUSEPPE CUTRO – ING. CARMINE MARANDOLA – GEOM. FAUSTO DE LUCA			

Cod.Progetto/Commessa: VAL 4014_2022 – INTERVENTI STRADALI - POTENZA	Data: 11/10/2022
---	-------------------------

Considerato:

a. Che è stata verificata la conformità del progetto con la pianificazione urbanistica e di settore, con le disposizioni legislative speciali, con gli atti di programmazione, come segue:

IL PROGETTO È CONFORME:	SI	NO	NA	Annotazioni
Allo Strumento Urbanistico Vigente	<input checked="" type="checkbox"/>	<input type="checkbox"/>	<input type="checkbox"/>	
Eventuali adempimenti per la conformità:				

IL PROGETTO È SOGGETTO A:	SI	NO	Annotazioni
L. 717 del 1949 e DM 23/03/06 Soggetto ad abbellimento opere d'arte	<input type="checkbox"/>	<input checked="" type="checkbox"/>	
D.Lgs. 81/08 s.m.i. Soggetto al piano e al coordinamento	<input checked="" type="checkbox"/>	<input type="checkbox"/>	
V.I.A Soggetto alla procedura di V.I.A.	<input type="checkbox"/>	<input checked="" type="checkbox"/>	
IL PROGETTO È CONFORME:			
al documento preliminare alla progettazione (DPP)	<input checked="" type="checkbox"/>	<input type="checkbox"/>	


b. Che i criteri che hanno guidato la verifica sulla documentazione progettuale in relazione al livello progettuale ai sensi dell'art. 26 del D.Lgs 50/2016, sono i seguenti:

- i. Affidabilità;
 - ii. Completezza ed adeguatezza;
 - iii. Leggibilità;
 - iv. Compatibilità;
- intendendosi per:

i. Affidabilità

verifica dell'applicazione delle norme specifiche e delle regole tecniche di riferimento adottate per la redazione del progetto in quella fase;

verifica della coerenza delle ipotesi progettuali poste a base delle elaborazioni tecniche architettoniche, strutturali, impiantistiche e di sicurezza;

	SISTEMA DI GESTIONE PER LA QUALITA' Modulo 7.3.14 Ed. 02 Rev. 02	Foglio 5 di 10
	VERBALE FINALE DI ISPEZIONE	

Cod.Progetto/Commessa: VAL 4014_2022 – INTERVENTI STRADALI - POTENZA	Data: 11/10/2022
---	-------------------------

ii.Completezza ed adeguatezza

Verifica della corrispondenza dei nominativi dei progettisti a quelli titolari dell'affidamento e verifica della sottoscrizione dei documenti per l'assunzione delle rispettive responsabilità;
verifica documentale mediante controllo dell'esistenza di tutti gli elaborati previsti per il livello del progetto da esaminare;
verifica dell'eshaustività del progetto in funzione del quadro delle esigenze;
verifica dell'eshaustività delle informazioni tecniche ed amministrative contenute nei singoli elaborati;
verifica dell'eshaustività delle modifiche apportate al progetto a seguito di un suo precedente esame;
verifica dell'adempimento delle obbligazioni previste nel disciplinare di incarico di progettazione;

iii.Leggibilità, coerenza e ripercorribilità

Verifica della leggibilità degli elaborati con riguardo alla utilizzazione dei linguaggi convenzionali di elaborazione;
verifica della comprensibilità delle informazioni contenute negli elaborati e della ripercorribilità delle calcolazioni effettuate;
verifica della coerenza delle informazioni tra i diversi elaborati;

iv.Compatibilità

La rispondenza della soluzione progettuale alle normative assunte a riferimento ed alle eventuali prescrizioni, in relazione agli aspetti di seguito specificati:

- a. Funzionalità e fruibilità
- b. Stabilità delle strutture
- c. Sicurezza delle persone connessa agli impianti tecnologici
- d. Igiene, salute e benessere delle persone
- e. Superamento ed eliminazione delle barriere architettoniche
- f. Durabilità e manutenibilità
- g. Coerenza dei tempi e dei costi
- h. Sicurezza ed organizzazione del cantiere


Che il progetto necessita delle idoneità, delle approvazioni, delle autorizzazioni o atti di assenso, nonché delle dichiarazioni obbligatorie, per come di seguito riportato:

Cod.Progetto/Commessa: VAL 4014_2022 – INTERVENTI STRADALI - POTENZA	Data: 11/10/2022
---	-------------------------

ATTI DI ASSENSO	N	P	M	I	ANNOTAZIONI /PRESCRIZIONI
Nulla osta VV.FF. prevenzione incendi	<input type="checkbox"/>	<input type="checkbox"/>	<input type="checkbox"/>	<input type="checkbox"/>	Si da atto che la Stazione Appaltante ha acquisito tutti i pareri necessari.
Autorizzazione Soprintendenza Beni Archeologici e Culturali (artt. 21/22 del D.Lgs. n. 42 e art. 2 del D.Lgs. n. 156 del 2006)	<input type="checkbox"/>	<input type="checkbox"/>	<input type="checkbox"/>	<input type="checkbox"/>	
Autorizzazione Soprintendenza Beni Architettonici e Paesaggistici	<input type="checkbox"/>	<input type="checkbox"/>	<input type="checkbox"/>	<input type="checkbox"/>	
Verifica interesse archeologico (artt. 95 / 96 D.Lgs. 163/2006 s.m.i.)	<input type="checkbox"/>	<input type="checkbox"/>	<input type="checkbox"/>	<input type="checkbox"/>	
Nulla Osta Provinciale – Settore Viabilità	<input type="checkbox"/>	<input type="checkbox"/>	<input type="checkbox"/>	<input type="checkbox"/>	
Nulla Osta Ente Parco (Riserva Naturale della diga di Tarsia)	<input type="checkbox"/>	<input type="checkbox"/>	<input type="checkbox"/>	<input type="checkbox"/>	
Nulla Osta ARPACAL	<input type="checkbox"/>	<input type="checkbox"/>	<input type="checkbox"/>	<input type="checkbox"/>	
Asseverazione del Progettista per idoneità sanitaria (ai sensi del D.L. 222 del 25/11/2016)	<input type="checkbox"/>	<input type="checkbox"/>	<input type="checkbox"/>	<input type="checkbox"/>	
Nulla Osta Provincia di Cosenza – Settore Ambiente	<input type="checkbox"/>	<input type="checkbox"/>	<input type="checkbox"/>	<input type="checkbox"/>	
Conferenza dei servizi	<input type="checkbox"/>	<input type="checkbox"/>	<input type="checkbox"/>	<input type="checkbox"/>	
Autorizzazione prossimità ferrovia	<input type="checkbox"/>	<input type="checkbox"/>	<input type="checkbox"/>	<input type="checkbox"/>	
Nulla Osta ANAS per interferenza	<input type="checkbox"/>	<input type="checkbox"/>	<input type="checkbox"/>	<input type="checkbox"/>	
Prossimità linea doganale e mare territoriale	<input type="checkbox"/>	<input type="checkbox"/>	<input type="checkbox"/>	<input type="checkbox"/>	
Assenso prossimità opere di difesa	<input type="checkbox"/>	<input type="checkbox"/>	<input type="checkbox"/>	<input type="checkbox"/>	
Nulla osta aree edifici per l'istruzione	<input type="checkbox"/>	<input type="checkbox"/>	<input type="checkbox"/>	<input type="checkbox"/>	
Parere per i locali di pubblico spettacolo	<input type="checkbox"/>	<input type="checkbox"/>	<input type="checkbox"/>	<input type="checkbox"/>	
Dichiarazione di accessibilità ed eliminazione barriere architettoniche (art. 21 D.P.R. n. 503 del 1996)	<input type="checkbox"/>	<input type="checkbox"/>	<input type="checkbox"/>	<input type="checkbox"/>	
Piano stralcio difesa dalle alluvioni	<input type="checkbox"/>	<input type="checkbox"/>	<input type="checkbox"/>	<input type="checkbox"/>	
PAI	<input type="checkbox"/>	<input type="checkbox"/>	<input type="checkbox"/>	<input type="checkbox"/>	
Calcoli strutturali NTC 2018 e s.m.i. ¹ (vedi nota)	<input type="checkbox"/>	<input type="checkbox"/>	<input type="checkbox"/>	<input type="checkbox"/>	
Ordinanze per segnaletica temporanea DM 10.07.02	<input type="checkbox"/>	<input type="checkbox"/>	<input type="checkbox"/>	<input type="checkbox"/>	
Direttiva sui rifiuti pericolosi	<input type="checkbox"/>	<input type="checkbox"/>	<input type="checkbox"/>	<input type="checkbox"/>	
Contenimento inquinamento acustico	<input type="checkbox"/>	<input type="checkbox"/>	<input type="checkbox"/>	<input type="checkbox"/>	
Rilascio permesso a costruire o titolo equivalente.	<input type="checkbox"/>	<input type="checkbox"/>	<input type="checkbox"/>	<input type="checkbox"/>	

N: non necessaria / **P:** presente / **M:** mancante / **I:** incompleta

Dando atto che il responsabile unico del procedimento ha accertato la libera disponibilità degli immobili, la sottoscrizione del presente verbale da parte dello stesso RUP costituisce a tutti gli

	SISTEMA DI GESTIONE PER LA QUALITA'	Foglio 7 di 10
	Modulo 7.3.14 Ed. 02 Rev. 02	
VERBALE FINALE DI ISPEZIONE		

Cod.Progetto/Commessa: VAL 4014_2022 – INTERVENTI STRADALI - POTENZA	Data: 11/10/2022
---	-------------------------

effetti accertamento ai sensi del presente punto in quanto il relativo adempimento è a suo esclusivo carico, per riserva di legge;

Si procede alle annotazioni di circostanze di interesse ai fini della verifica:

Annotazioni sulla funzionalità e coerenza dell'intervento rispetto agli obiettivi:	NULLA DA SEGNALARE
Annotazioni di circostanze notevoli emerse dalla conferenza dei servizi:	-
Annotazioni di circostanze notevoli sulla disponibilità di aree e immobili:	-


Si procede alla verbalizzazione, in contraddittorio, dei seguenti interventi:

Il responsabile unico del procedimento ha formulato le seguenti osservazioni:	Nulla da Segnalare
Altri interventi	-

Si conclude la verifica e si certifica quanto segue ai sensi ed agli effetti dell'art. 26 del Decreto Legislativo n° 50 del 2016:

La **conformità** del progetto ESECUTIVO alla normativa vigente salvo la risoluzione delle Osservazioni riportate nel "Rapporto Tecnico finale".

La verifica della documentazione di progetto è stata condotta secondo le prescrizioni dell'art. 26 del Decreto Legislativo n° 50 del 2016 ed in particolar modo:

 SIM INGEgNERIA SRL <small>SERVIZI INGEgNERIA</small>	SISTEMA DI GESTIONE PER LA QUALITA' Modulo 7.3.14 Ed. 02 Rev. 02	Foglio 8 di 10
	VERBALE FINALE DI ISPEZIONE	

Cod.Progetto/Commessa: VAL 4014_2022 – INTERVENTI STRADALI - POTENZA	Data: 11/10/2022
---	-------------------------

• **Per le relazioni:**

- contengono un adeguato resoconto sulla composizione, sul carattere ambientale, geologico, geotecnico, strutturale e costruttivo, nonché sulla consistenza delle opere da eseguire;
- risultano coerenti con gli esiti del provvedimento autorizzativo e/o della conferenza dei servizi;

• **Per il costo delle opere:**

- i costi assunti, in base al livello di dettaglio della progettazione, risultano coerenti con la qualità dell'opera prevista e la complessità delle lavorazioni, nonché con il livello progettuale oggetto di verifica;

• **Per gli elaborati grafici:**


- sono redatti in scala opportuna, con le necessarie differenziazioni in relazione alla dimensione, alla categoria e alla tipologia dell'intervento e sono conformi a quanto previsto dall'art. 36 del D.P.R. 207/2010;
- forniscono adeguato inquadramento dal punto di vista catastale e fotografico dell'opera
- sono redatti nelle modalità necessarie all'individuazione puntuale delle caratteristiche spaziali, tipologiche e funzionali delle opere e dei lavori da realizzare
- comprendono gli elaborati grafici a corredo del piano di sicurezza e coordinamento, secondo quanto stabilito dagli art. 39 D.P.R. 207/2010;
- descrivono in termini geometrici ogni elemento identificabile sui grafici

• **Per gli elaborati in materia di sicurezza:**

- contengono la localizzazione del cantiere e la descrizione del contesto in cui è prevista l'area di cantiere;
- descrivono analiticamente l'opera, con riferimento alle scelte di prevenzione della sicurezza inerenti il progetto;
- determinano l'importo degli oneri della sicurezza;
- forniscono indicazioni circa i rischi presenti sul cantiere e sul coordinamento tra le varie imprese.

• **Il quadro economico:**

- è stato redatto conformemente a quanto previsto dall'art. 42 del D.P.R. 207/2010;
- presenta rispondenza con le voci del computo metrico estimativo.

 SIM INGEGNERIA SRL <small>SERVIZI INGEGNERIA</small>	SISTEMA DI GESTIONE PER LA QUALITA' Modulo 7.3.14 Ed. 02 Rev. 02	Foglio 9 di 10
	VERBALE FINALE DI ISPEZIONE	

Cod.Progetto/Commessa: VAL 4014_2022 – INTERVENTI STRADALI - POTENZA	Data: 11/10/2022
---	-------------------------

Si dà atto che la presente verifica ha riguardato esclusivamente i documenti/elaborati così come riportati nella configurazione di progetto allegata ed ha fatto riferimento alla documentazione agli atti della stazione appaltante ed al contraddittorio avvenuto con il progettista.

**Tutto ciò premesso e considerato, con il presente verbale si dà parere
POSITIVO**

N.	Rapporto Tecnico finale	Descrizione
1	Mod. 7.3.15 del 11/10/2022	DALLA DISAMINA DEGLI ELABORATI NEL COMPLESSO SI RITIENE IL PROGETTO COMPLETO ED ESAUSTIVO.

Il presente verbale è stato redatto sulla base delle risultanze dell'analisi della documentazione conservata c/o la Società SIM INGEGNERIA SRL, di cui al seguente elenco:


N.	Codice SGQ	Oggetto	Data
1	Mod 7.3.12	Configurazione Progetto	23/09/2022
2	Mod 7.3.13 C	Check List per la Verifica del Progetto ESECUTIVO	11/10/2022
3	Mod 7.3.15	Rapporto Tecnico	11/10/2022

Con la sottoscrizione del presente verbale i soggetti affidatari delle attività di verifica dichiarano di impegnarsi a non espletare incarichi di progettazione e a non partecipare, neppure indirettamente, agli appalti, concessioni e subappalti o cottimi con riferimento ai lavori di cui al presente verbale.





Annotazioni finali:
Sulla base dell'emissione del Rapporto Tecnico finale e visto il contraddittorio eseguito con il Rup e le integrazioni/chiarimenti forniti, si è proceduto ad emettere il presente Verbale con giudizio <p style="text-align: center;">Positivo.</p>

Si chiude il presente Verbale, composto di n. 10 (dieci) pagine.

Belvedere Marittimo, 11.10.2022

 SIM INGEGNERIA SRL SERVIZI INGEGNERIA	SISTEMA DI GESTIONE PER LA QUALITA' Modulo 7.3.14 Ed. 02 Rev. 02	Foglio 10 di 10
	VERBALE FINALE DI ISPEZIONE	

Cod.Progetto/Commessa: VAL 4014_2022 – INTERVENTI STRADALI - POTENZA	Data: 11/10/2022
---	-------------------------

Componenti Gruppo di Verifica	Dott. P.I. Francesco Miceli	Geologo Dott. Pasquale Caruso
Timbro e firma		
IL COORDINATORE DEL GRUPPO DI VERIFICA	Dott. Ing. Salvatore Solano	NOTE del Coordinatore del Gruppo di Verifica
Timbro e firma		
VISTO E APPROVATO	SIM INGEGNERIA SRL Società di Ingegneria Direttore Tecnico Ing. Filippo Valotta	Il Responsabile del Procedimento
Timbro e firma		



PROPOSTA DI DETERMINAZIONE

Oggetto: "Delibere CIPE 10 agosto 2016 n. 25, del 01 Dicembre 2016 n. 54, del 22 dicembre 2017 n. 98, del 28 febbraio 2018 n. 12 e del 28 febbraio 2019 n. 26 - Asse Tematico A - "Interventi Stradali" con risorse FSC 2014/2020 – D.G.R. n. 70 del 30/01.2020 - Progettazione esecutiva e realizzazione degli interventi di manutenzione straordinaria sulle strade comunali e provinciali poste in adiacenza e/o in interconnessione con l'autostrada del mediterraneo (ex Salerno - Reggio C.) Area Pollino - Lotto C. - S.P. N. 4 "Del Pollino" dal Km 0+000 al Km 9+500 - CUP H17H20000430001 - Approvazione progetto esecutivo – preaccertamento e prenotazione di spesa – Dichiarazione Pubblica Utilità - Determina a contrarre.

Il Sottoscritto ing. Leonardo Colangelo, titolare della P.O. "Viabilità Area Nord", ha effettuato l'istruttoria degli atti propedeutici all'adozione della presente proposta di Determinazione, a conclusione della quale

ATTESTA

- la regolarità e correttezza amministrativa seguita nel presente procedimento ai sensi del comma 3, articolo 5 del "Regolamento sui controlli interni" approvato con D.C.P. n. 6 del 30.01.2013;
- la sussistenza dei presupposti di fatto e di diritto, nonché delle condizioni di ammissibilità, preordinati all'assunzione della proposta di Determinazione.

Potenza li 25/10/2022

Il Responsabile di P.O.

(Ing. Leonardo Colangelo)



VISTO DI REGOLARITA' CONTABILE

Relativamente alla Determinazione Dirigenziale N° DetSet 00772/2022 del 25/10/2022, avente oggetto: "Delibere CIPE 10 agosto 2016 n. 25, del 01 Dicembre 2016 n. 54, del 22 dicembre 2017 n. 98, del 28 febbraio 2018 n. 12 e del 28 febbraio 2019 n. 26 - Asse Tematico A - "Interventi Stradali" con risorse FSC 2014/2020 – D.G.R. n. 70 del 30/01.2020 - Progettazione esecutiva e realizzazione degli interventi di manutenzione straordinaria sulle strade comunali e provinciali poste in adiacenza e/o in interconnessione con l'autostrada del mediterraneo (ex Salerno - Reggio C.) Area Pollino - Lotto C. - S.P. N. 4 "Del Pollino" dal Km 0+000 al Km 9+500 - CUP H17H20000430001 - Approvazione progetto esecutivo – preaccertamento e prenotazione di spesa – Dichiarazione Pubblica Utilità - Determina a contrarre.

Dettaglio movimenti contabili

Creditore	Causale	Importo	M	P	T	M a c r o	C a p	A r t	T i p o	S i o p e	N. P r	A n n o P	Sub
-----------	---------	---------	---	---	---	-----------------------	-------------	-------------	------------------	-----------------------	--------------	-----------------------	-----

Documento informatico firmato digitalmente ai sensi del T.U. 445/2000 e del D.Lgs 82/2005 e rispettive norme collegate, il quale sostituisce il documento cartaceo e la firma autografa; il documento informatico è memorizzato digitalmente ed è rintracciabile sul sito istituzionale per il periodo della pubblicazione.

Creditore	Causale	Importo	M	P	T	M a c r o	C a p	A r t	T i p o	S i o p e	N. P r	A n n o P	Sub
	"Delibere CIPE 10 agosto 2016 n. 25, del 01 Dicembre 2016 n. 54, del 22 dicembre 2017 n. 98, del 28 febbraio 2018 n. 12 e del 28 febbraio 2019 n. 26 - Asse Tematico A - "Interventi Stradali" con risorse FSC 2014/2020 – D.G.R. n. 70 del 30/01.2020 - Progettazione esecutiva e realizzazione degli interventi di manutenzione straordinaria sulle strade comunali e provinciali poste in adiacenza e/o in interconnessione con l'autostrada del mediterraneo (ex Salerno - Reggio C.) Area Pollino - Lotto C. - S.P. N. 4 "Del Pollino" dal Km 0+000 al Km 9+500 - CUP H17H20000430001 - Approvazione progetto esecutivo – preaccertamento e prenotazione di spesa – Dichiarazione Pubblica Utilità - Determina a contrarre.	€ 59.572,70	10	05	2	20 2	21 61 4	10 6	P		56	20 22	

Totale prenotazione spesa: € 59.572,70

Parere Prenotazione: Sulla presente determinazione si attesta ai sensi dell'art. 147 bis, comma 1, e dell'art. 153, comma 5, del D.Lgs 267/2000, la regolarità contabile e la relativa copertura finanziaria.

Documento informatico firmato digitalmente ai sensi del T.U. 445/2000 e del D.Lgs 82/2005 e rispettive norme collegate, il quale sostituisce il documento cartaceo e la firma autografa; il documento informatico è memorizzato digitalmente ed è rintracciabile sul sito istituzionale per il periodo della pubblicazione.

VISTO DI REGOLARITA' CONTABILE

Relativamente alla Determinazione Dirigenziale N° DetSet 00772/2022 del 25/10/2022, avente oggetto: "Delibere CIPE 10 agosto 2016 n. 25, del 01 Dicembre 2016 n. 54, del 22 dicembre 2017 n. 98, del 28 febbraio 2018 n. 12 e del 28 febbraio 2019 n. 26 - Asse Tematico A - "Interventi Stradali" con risorse FSC 2014/2020 – D.G.R. n. 70 del 30/01.2020 - Progettazione esecutiva e realizzazione degli interventi di manutenzione straordinaria sulle strade comunali e provinciali poste in adiacenza e/o in interconnessione con l'autostrada del mediterraneo (ex Salerno - Reggio C.) Area Pollino - Lotto C. - S.P. N. 4 "Del Pollino" dal Km 0+000 al Km 9+500 - CUP H17H20000430001 - Approvazione progetto esecutivo – preaccertamento e prenotazione di spesa – Dichiarazione Pubblica Utilità - Determina a contrarre.

Dettaglio movimenti contabili

Debitore	Causale	Importo	Titolo	Tipologia	C a t	C a p	A r t	C d r	C d c	N°	A n n o
----------	---------	---------	--------	-----------	-------	-------	-------	-------	-------	----	---------

Documento informatico firmato digitalmente ai sensi del T.U. 445/2000 e del D.Lgs 82/2005 e rispettive norme collegate, il quale sostituisce il documento cartaceo e la firma autografa; il documento informatico è memorizzato digitalmente ed è rintracciabile sul sito istituzionale per il periodo della pubblicazione.

Debitore	Causale	Importo	Titolo	Tipologia	C a t	C a p	A r t	C d r	C d c	N°	A n n o
	“Delibere CIPE 10 agosto 2016 n. 25, del 01 Dicembre 2016 n. 54, del 22 dicembre 2017 n. 98, del 28 febbraio 2018 n. 12 e del 28 febbraio 2019 n. 26 - Asse Tematico A - "Interventi Stradali" con risorse FSC 2014/2020 – D.G.R. n. 70 del 30/01.2020 - Progettazione esecutiva e realizzazione degli interventi di manutenzione straordinaria sulle strade comunali e provinciali poste in adiacenza e/o in interconnessione con l'autostrada del mediterraneo (ex Salerno - Reggio C.) Area Pollino - Lotto C. - S.P. N. 4 "Del Pollino" dal Km 0+000 al Km 9+500 - CUP H17H20000430001 - Approvazione progetto esecutivo – preaccertamento e prenotazione di spesa – Dichiarazione Pubblica Utilità -	€ 59.572,70	4	200	01	04368	106	004	002	14	2022
Totale		€ 59.572,70									
Accertamento:											

Parere Accertamento: Sulla presente determinazione si attesta ai sensi dell'art. 147 bis, comma 1, e dell'art. 153, comma 5, del D.Lgs 267/2000, la regolarità contabile.

Documento informatico firmato digitalmente ai sensi del T.U. 445/2000 e del D.Lgs 82/2005 e rispettive norme collegate, il quale sostituisce il documento cartaceo e la firma autografa; il documento informatico è memorizzato digitalmente ed è rintracciabile sul sito istituzionale per il periodo della pubblicazione.